






















Catalogue N° 1



# CIRCUITS DE RANDONNEES



Autour du bourg,  
circuits C1 à C18

-  C1- Arthon-Chemere-10.5km.pdf
-  C2- Arthon Bel Essort 10km.pdf
-  C3-Arthon La Milsandrie 10km.pdf
-  C4-Arthon les Cinq Chemins 11 KM.pdf
-  C5- Arthon La Tartiniere 11 KM.pdf
-  C6- Arthon Hte Perche- Belle epine et la Boizonni+ gre 10 Km.pdf
-  C7-Arthon La Pouzinière 12km.pdf
-  C8- Arthon le Petit Maubusson 10.5km.pdf
-  C9-Arthon La Mechiniere 10km.pdf
-  C10-Arthon Le Pre Bricou 10km.pdf
-  C11- Arthon Bois des lles enchantees11km.pdf
-  C12-Arthon La Tartouzerie 11km.pdf
-  C13- Arthon Le Plessis 11km.pdf
-  C14-Arthon Haute Perche 10km.pdf
-  C15- Arthon Hte Perche par la Boizonniere 11 Km.pdf
-  C16-Arthon-La Meule-Le Brandais-8km.pdf
-  C17a-Brandais-Piece plate-5 chemins-8km.pdf
-  c17b-brandais-piece-plate-5-chemins--8km .pdf
-  c18-theatre-5-chemins--piece-plate-brandais-8-km.pdf
-  CC1 court- arthon--la-daviere-7,4km.pdf
-  CC2 court-carrieres-la-meule-6,8km -.pdf

#### Numérotation des circuits :

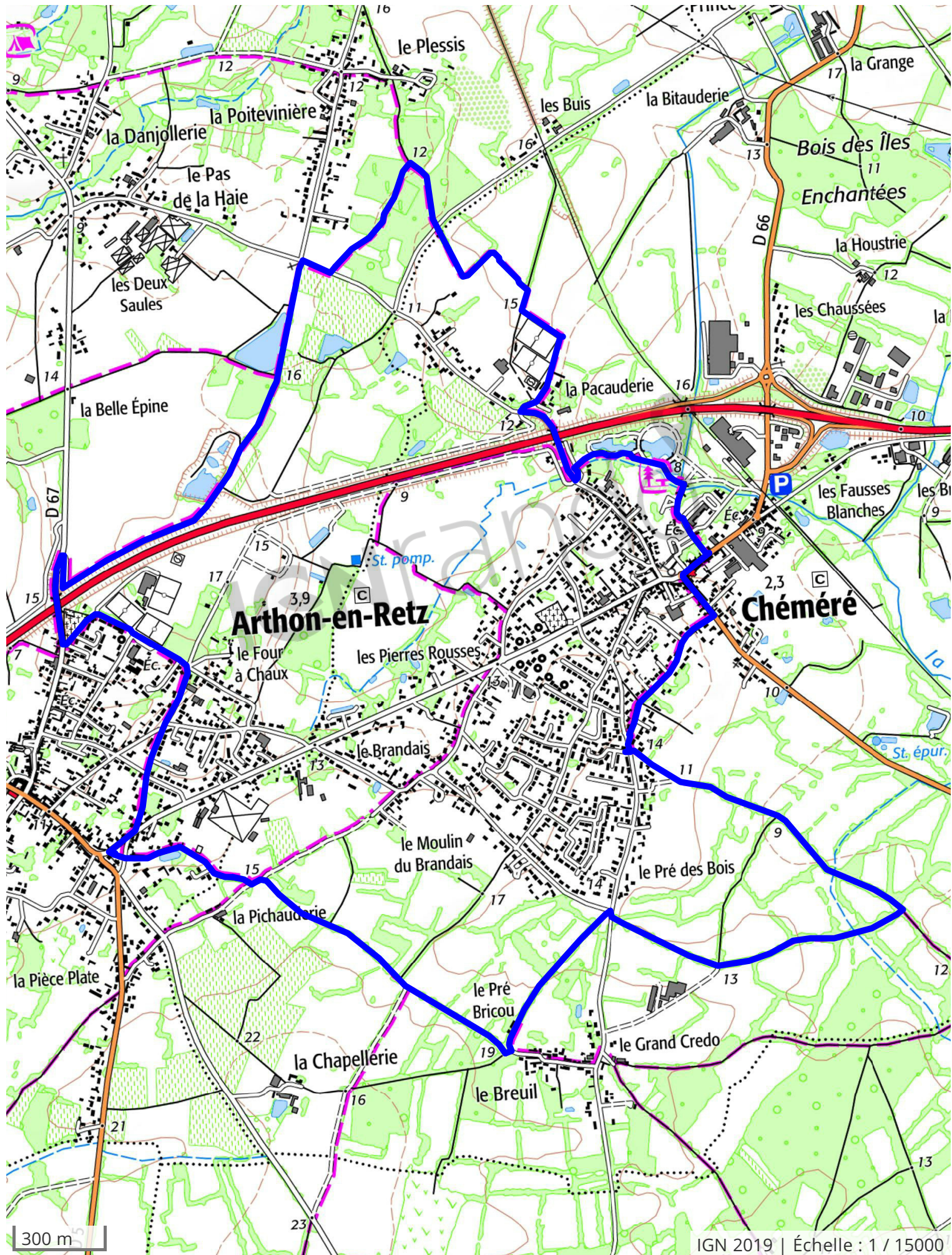
<b>G-C</b>	Jeudi 01 - matinée
9h00	Place du relais - Gisèle et/ou Christian
circuit court local	
<b>M.V.</b>	vendredi 02
9h15	Place du relais
Marche nordique/Etangs de Bourgneuf	
<b>M.V.</b>	Dimanche 04
8h30	place du relais - Michel V.
Pierre atelée-pk: place du petit vague	
<b>C5</b>	Lundi 05
9h00	place du Relais
<b>11km</b>	Arthon - La Tartinière
<b>E42</b>	Jeudi 08 - après-midi
13h30	place du relais - Jean-François
Chauvé-La mouée, 11km - pk: mairie Chauvé	

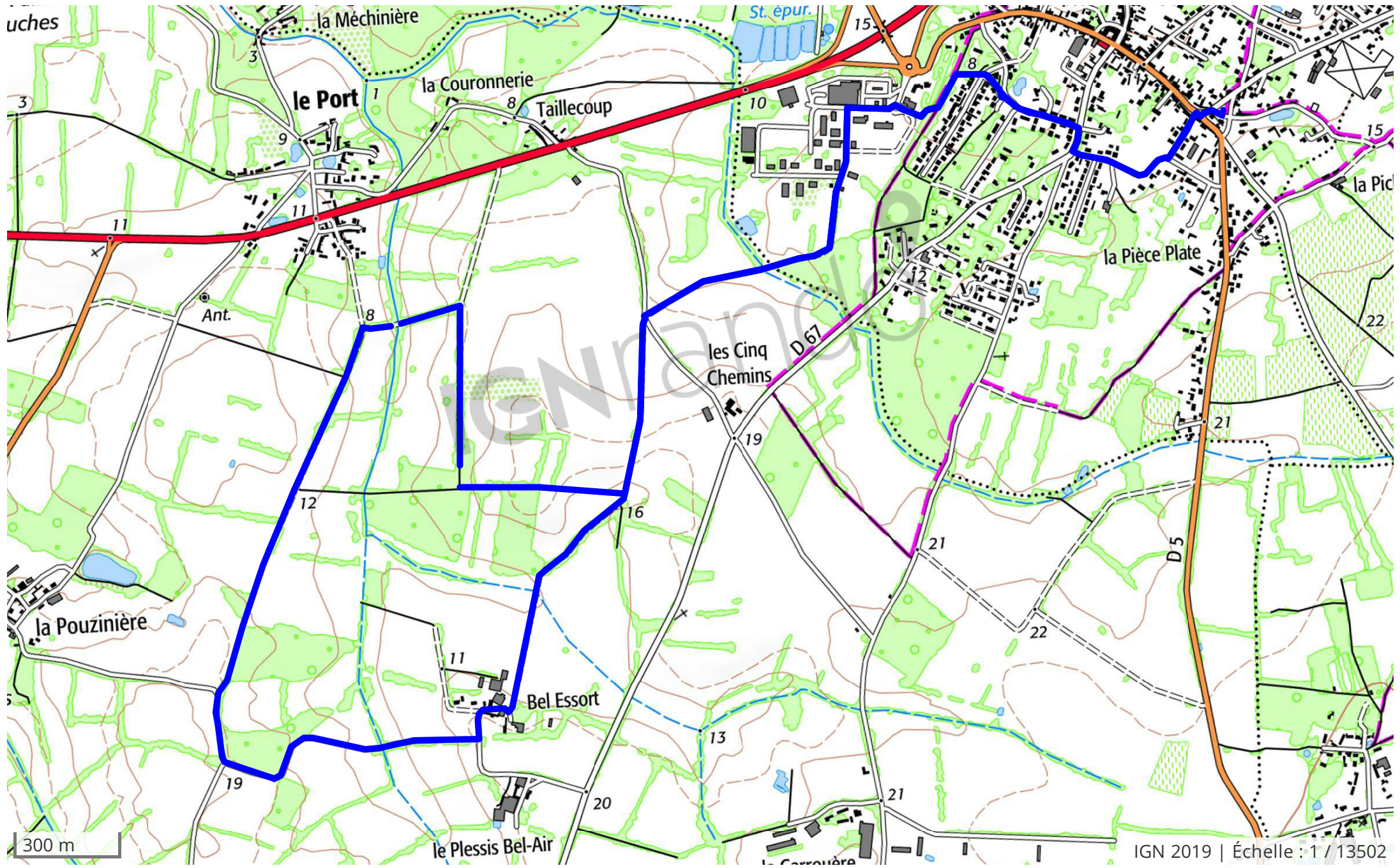
G-C : Gisèle et Christian

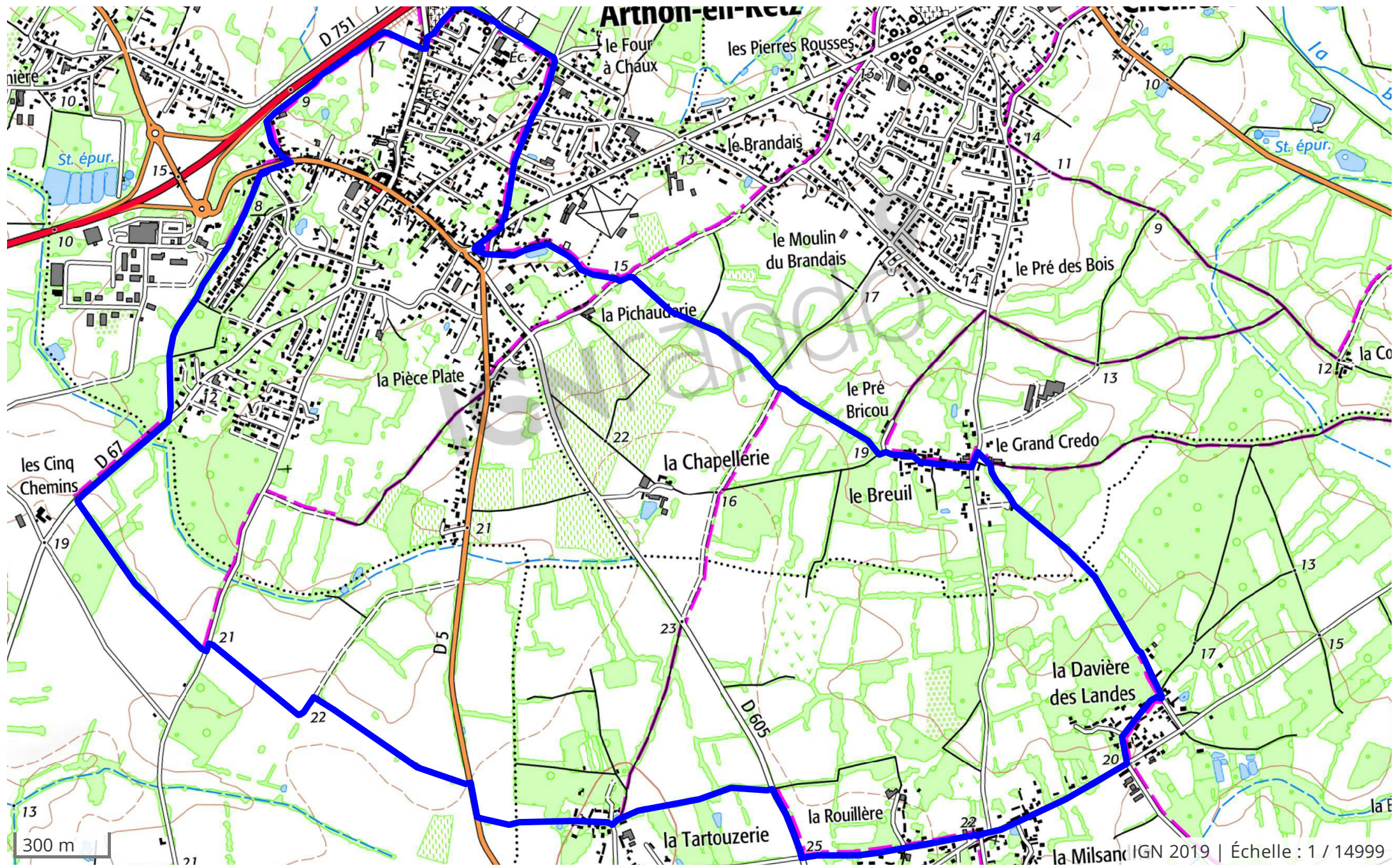
M.V. : Michel Vandabeele

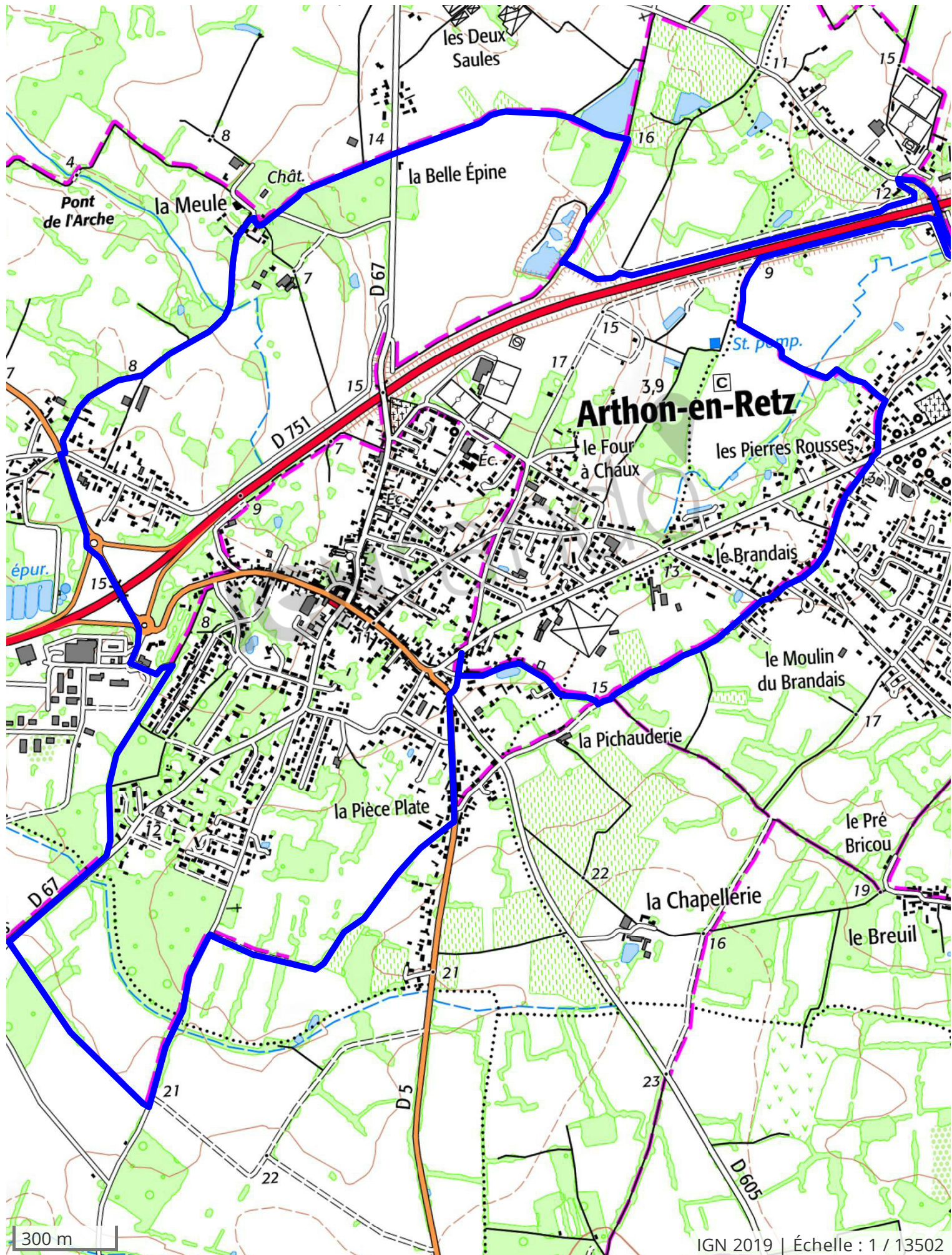
C5 : circuit C5 dans le catalogue

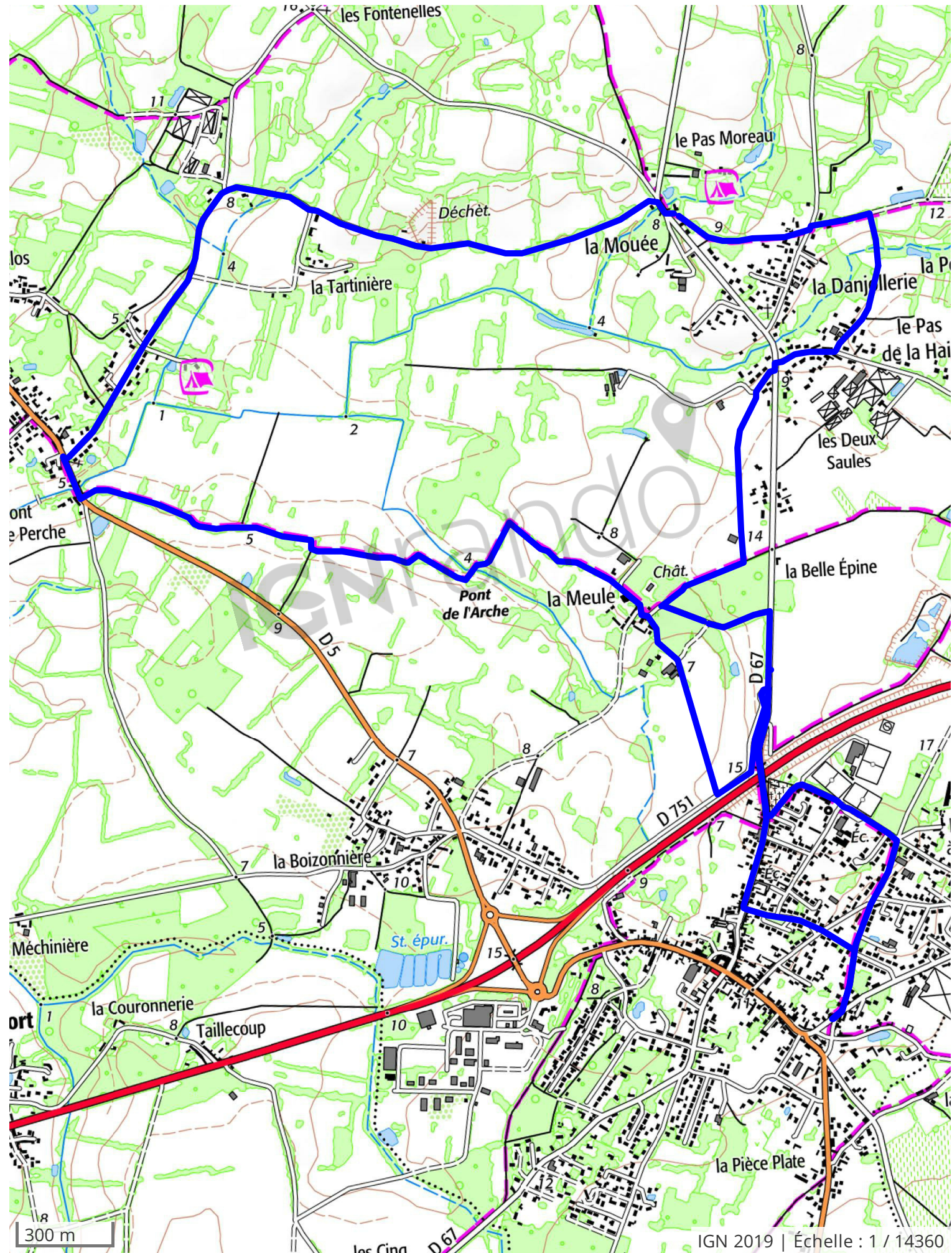
E42 : circuit E42 dans le catalogue





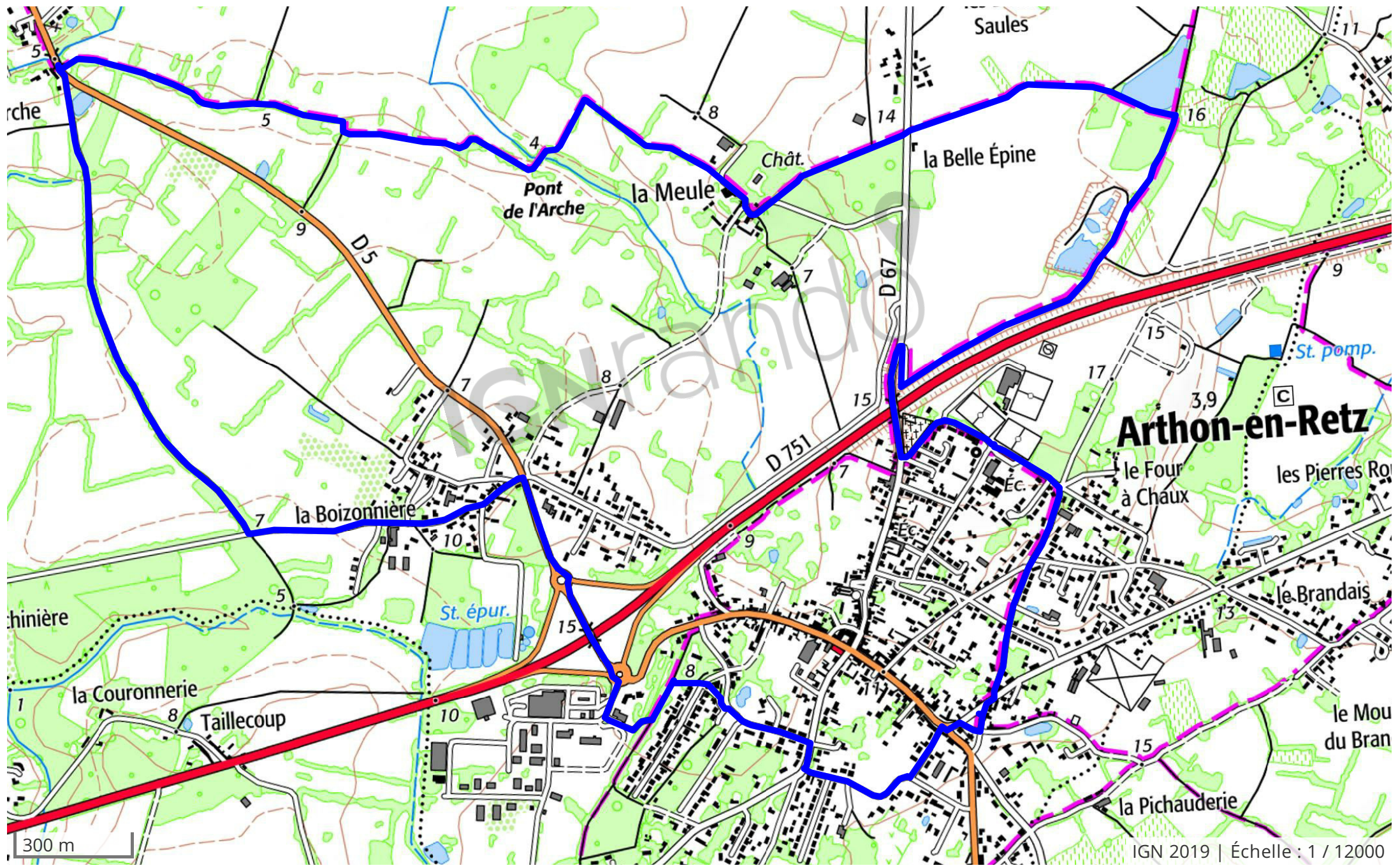




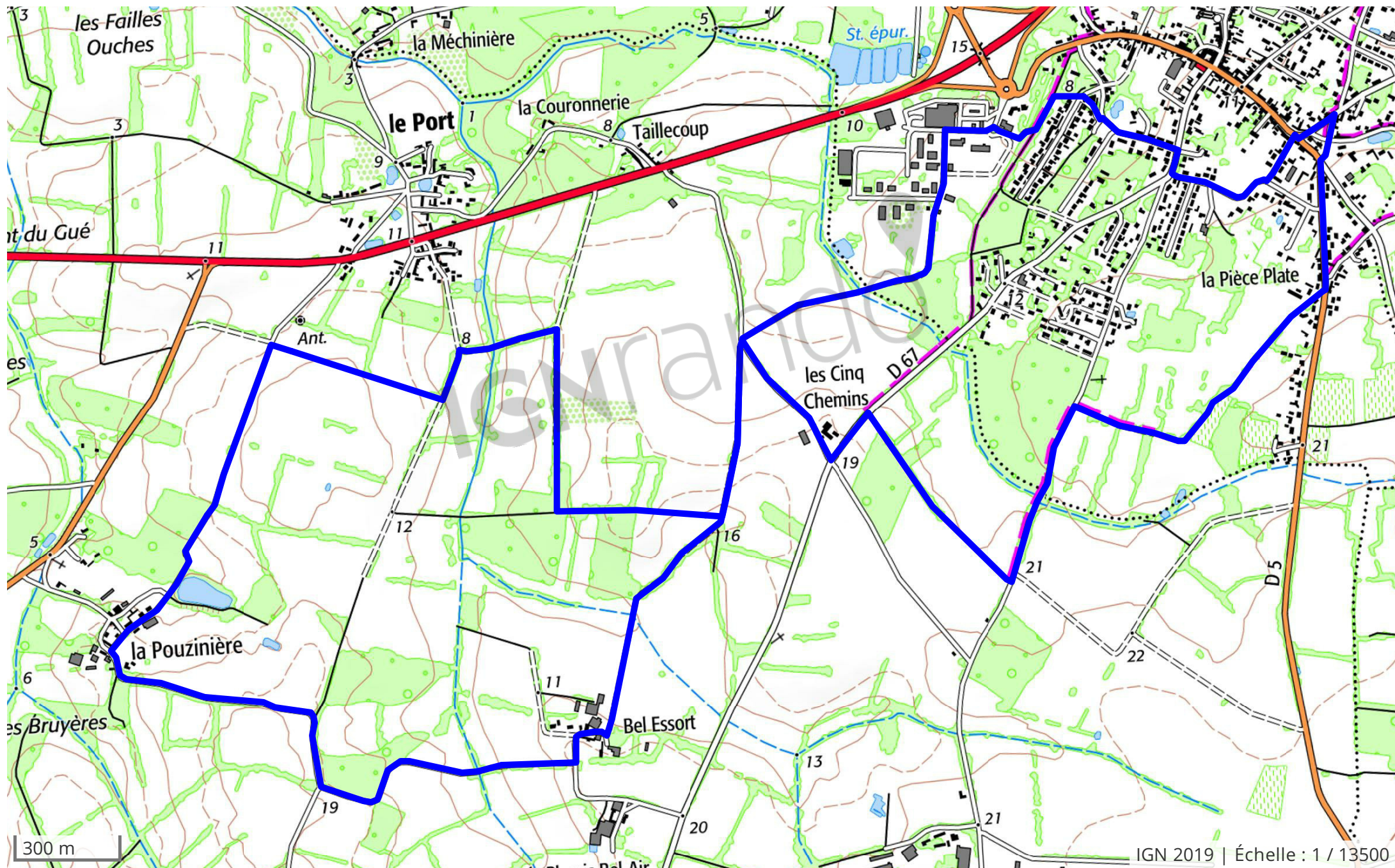


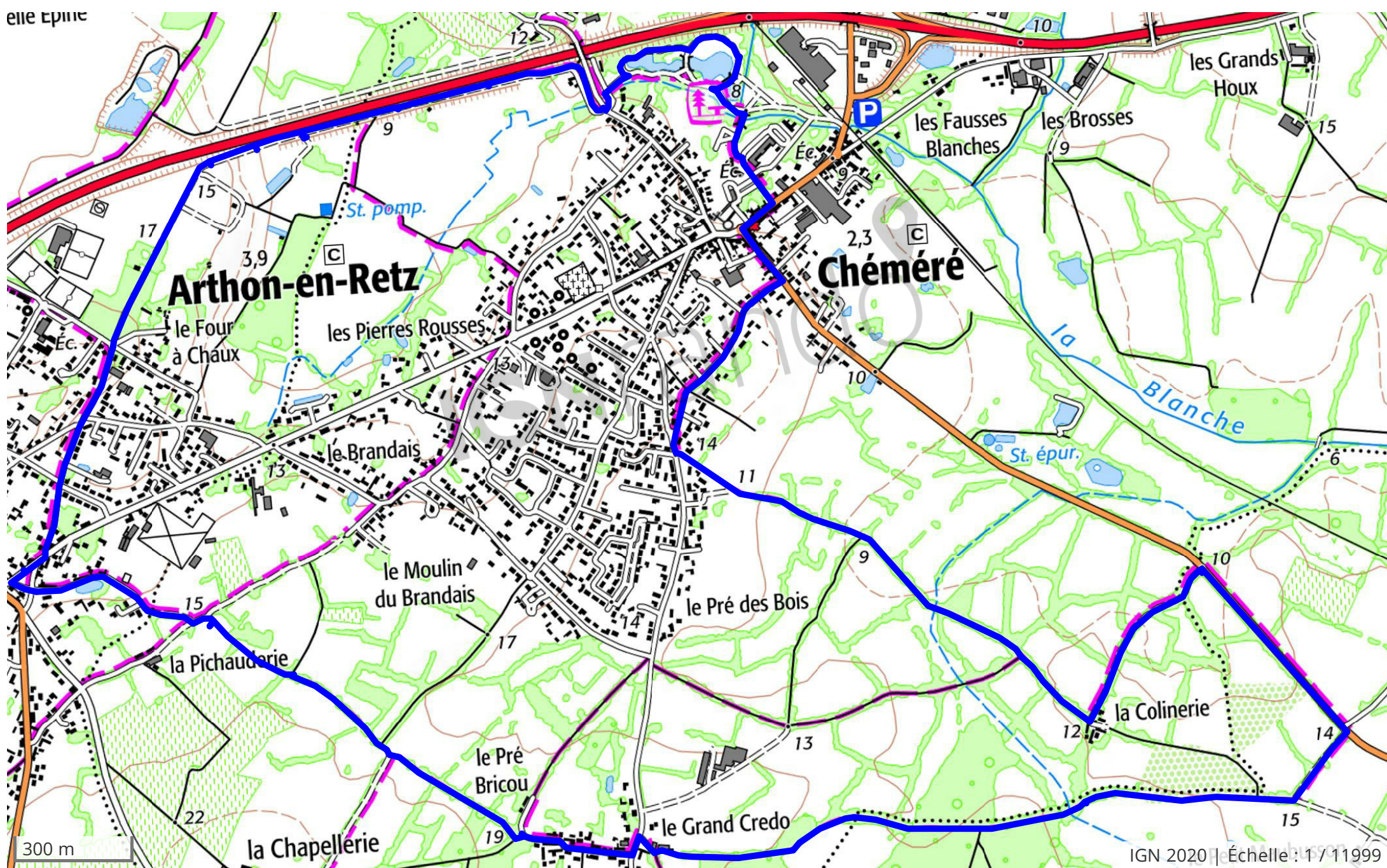
## Parcours Arthon La Tartinière 11km

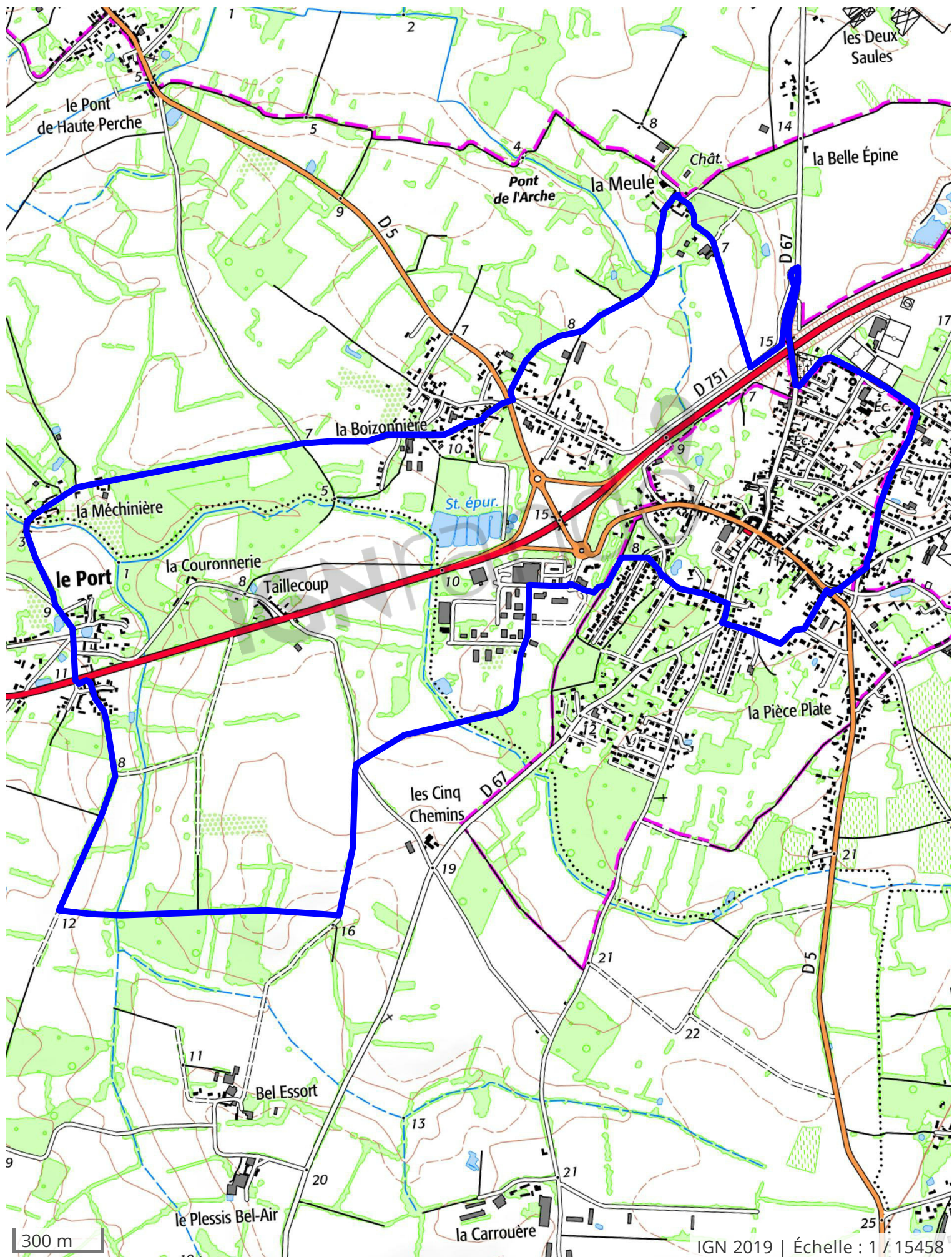
Imprimé avec [ignrando.fr](http://ignrando.fr), le 19/09/2019

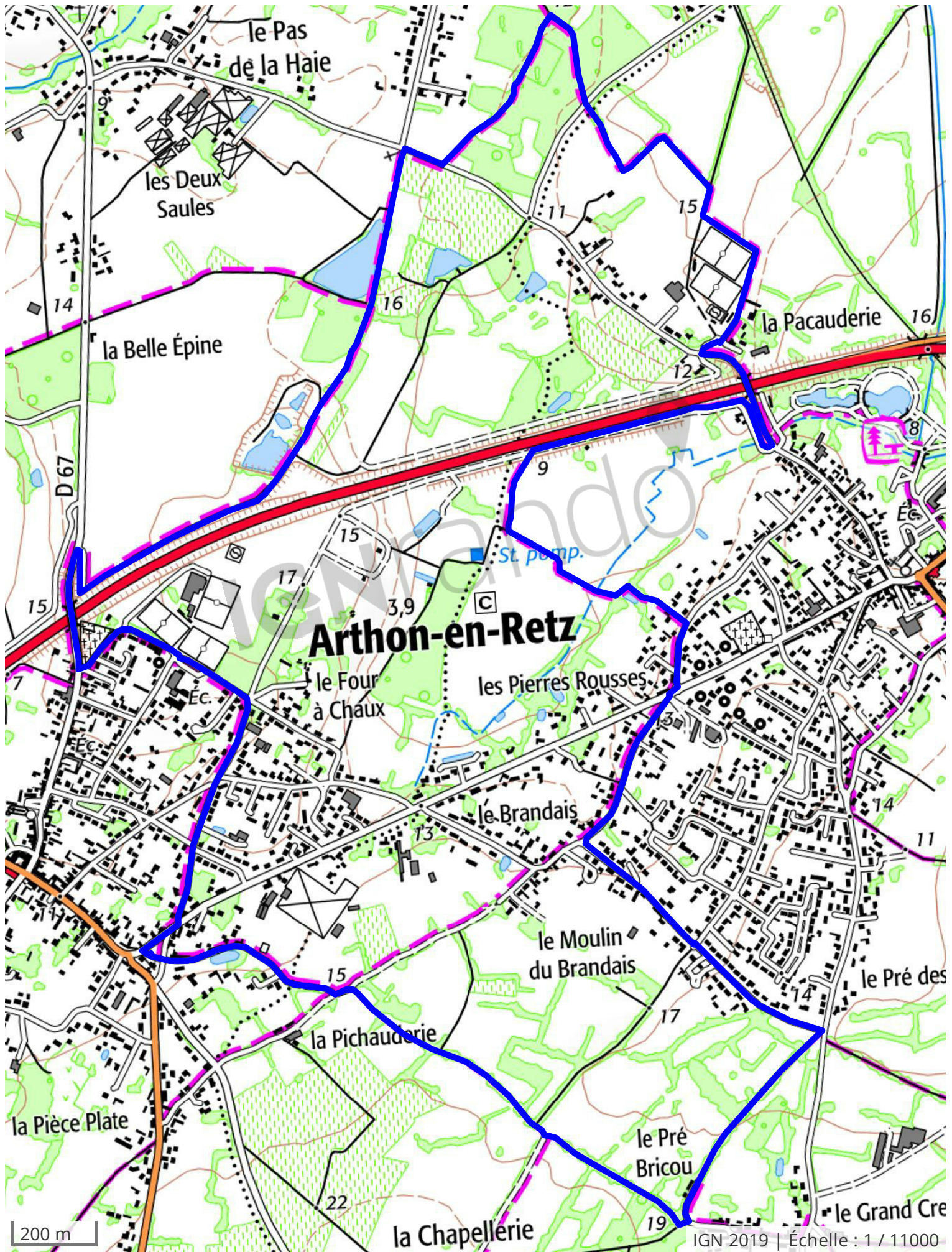


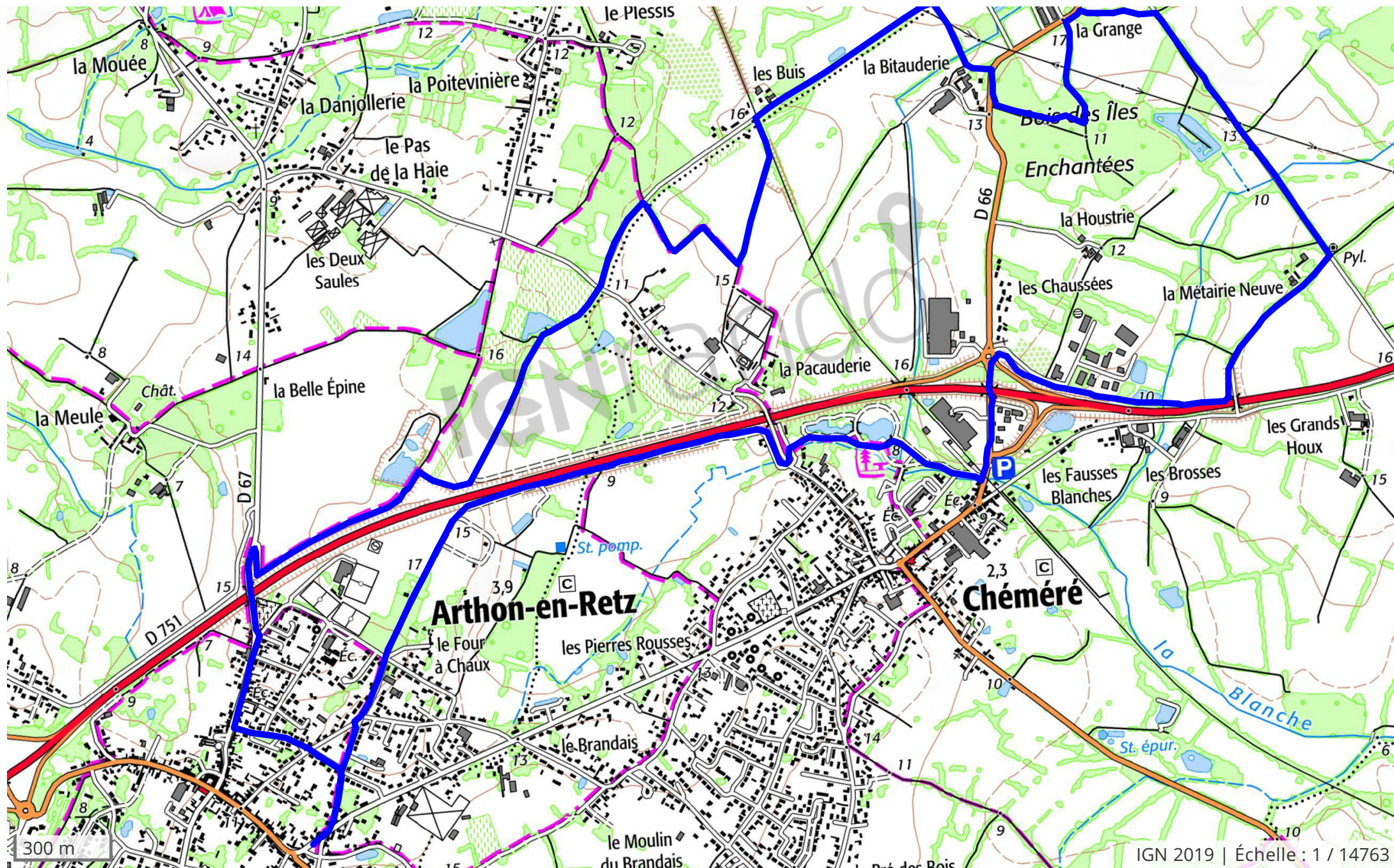


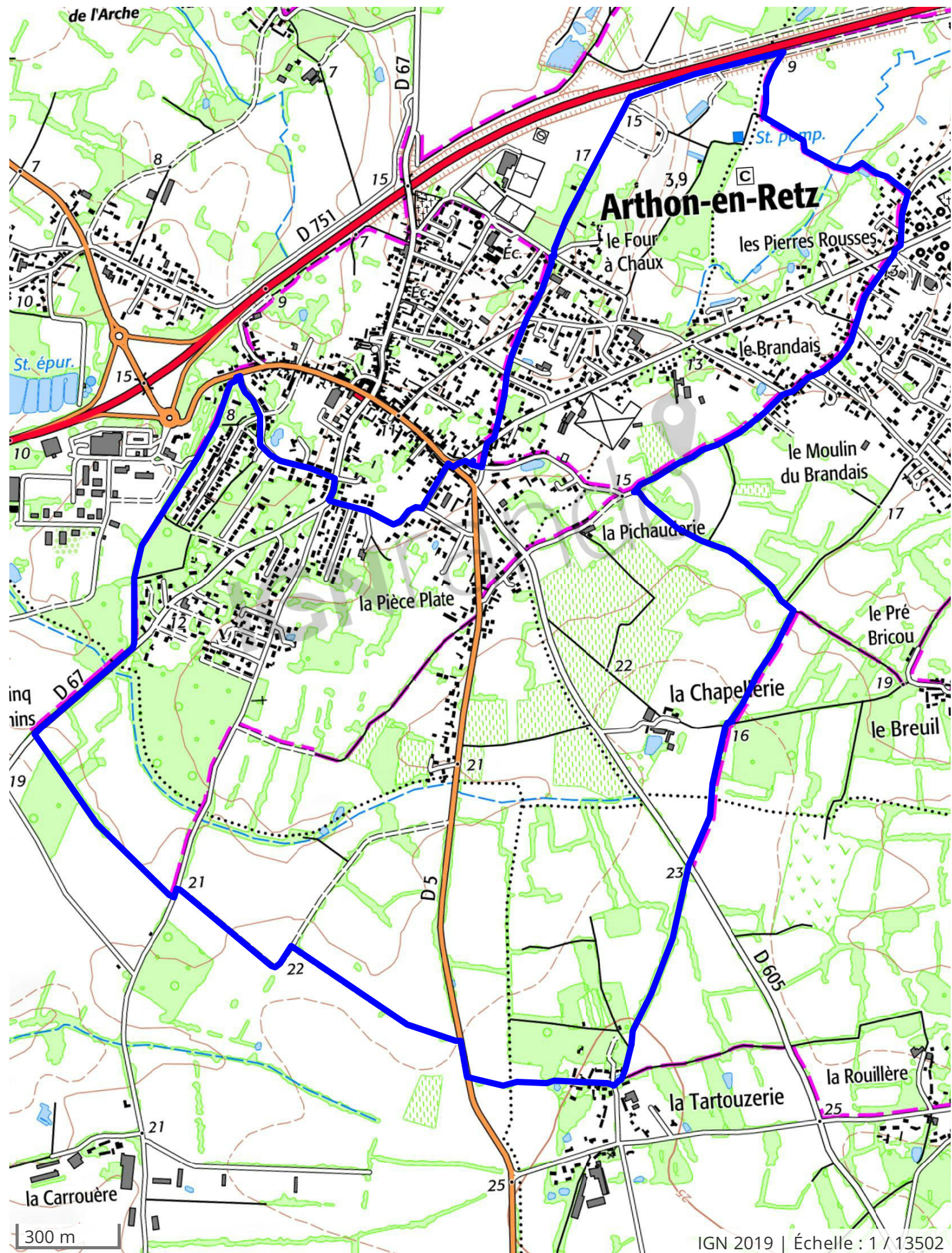


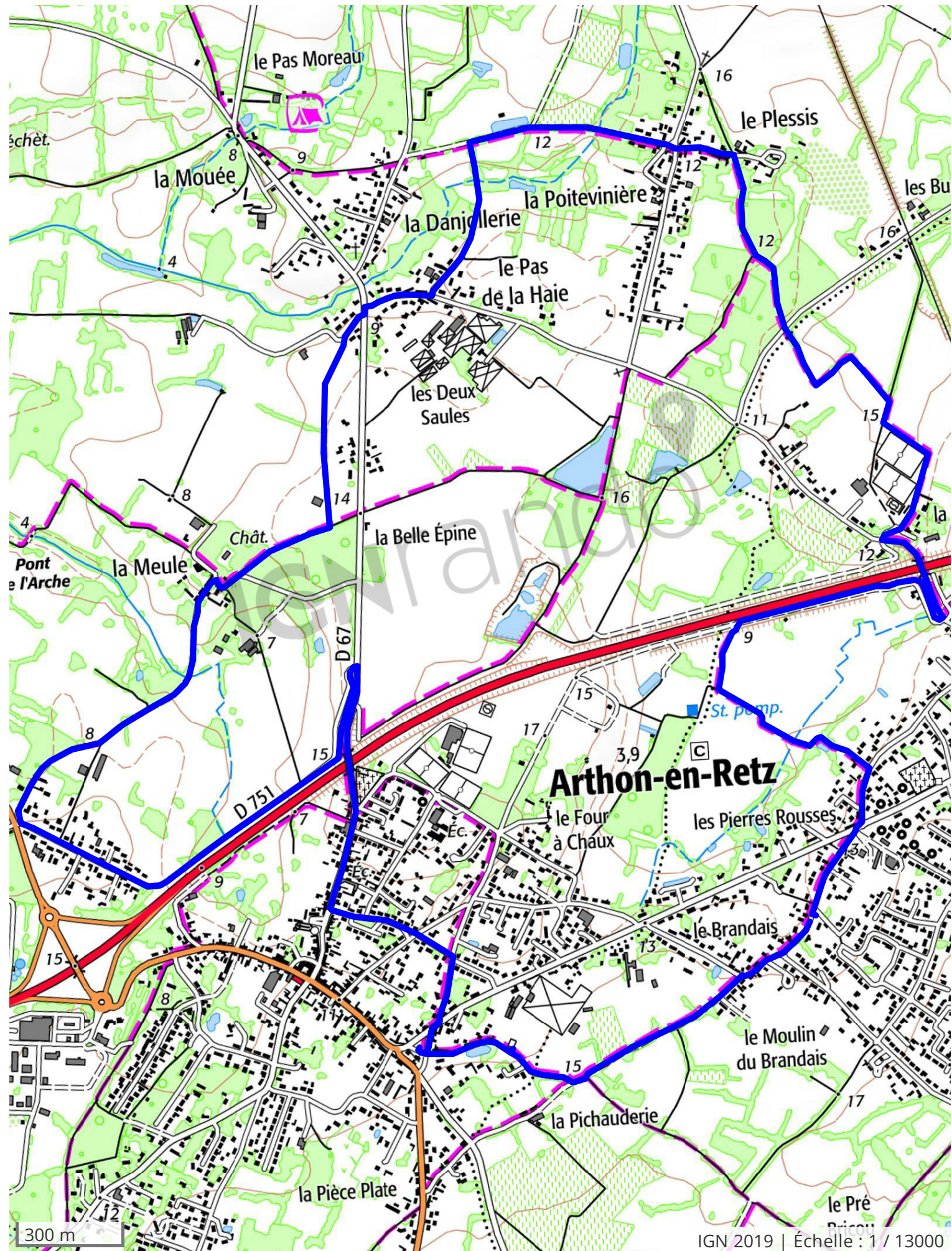


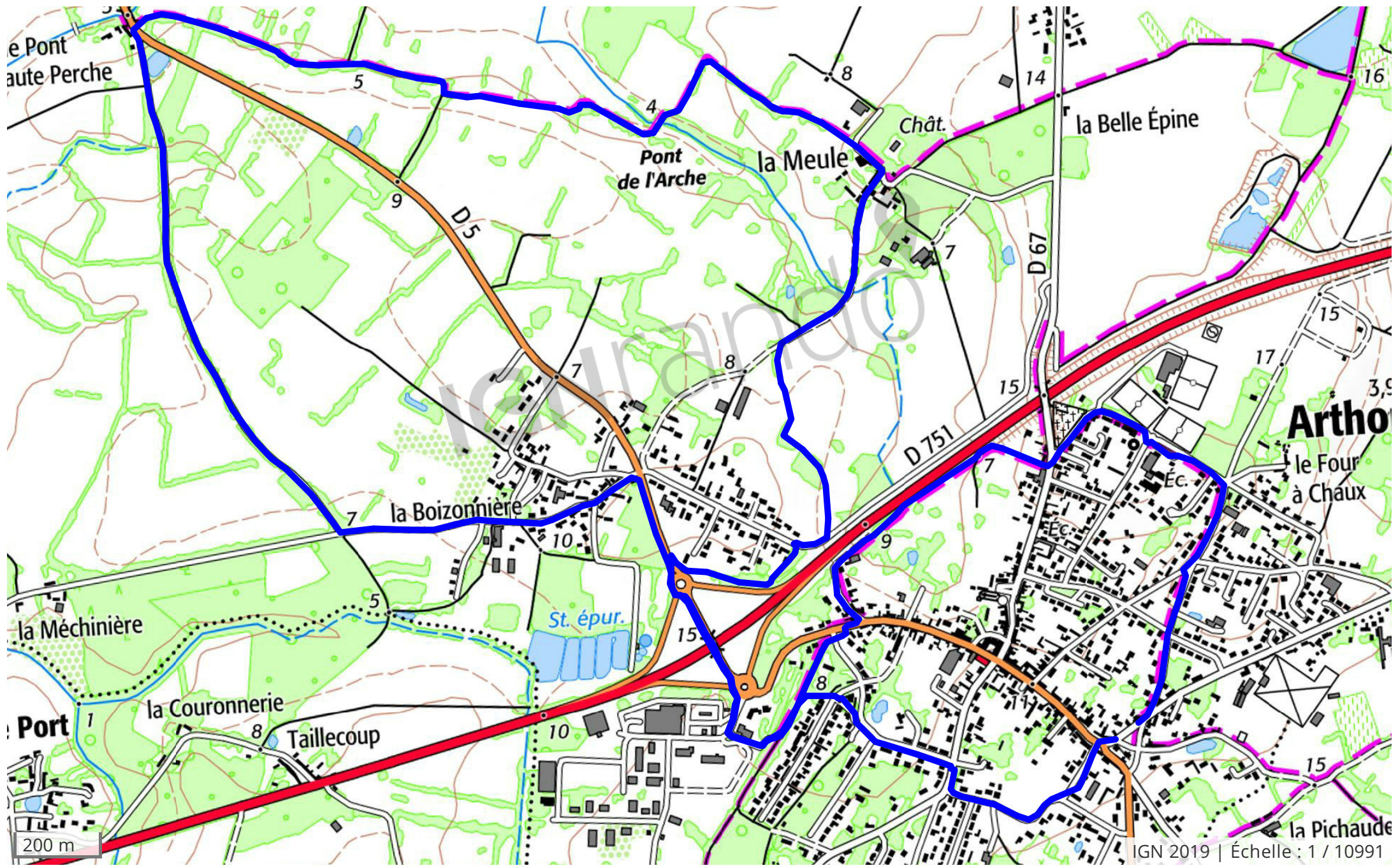




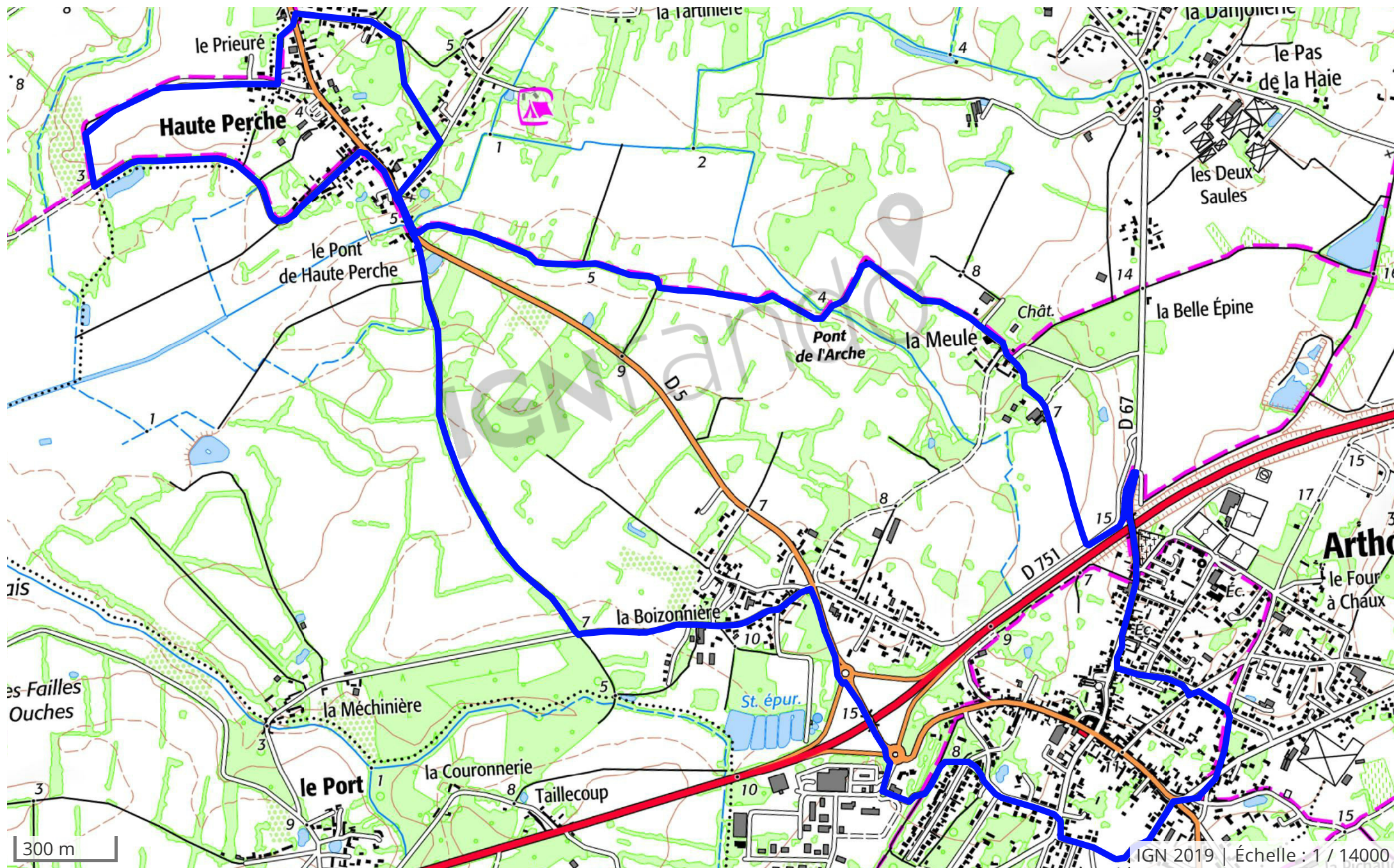






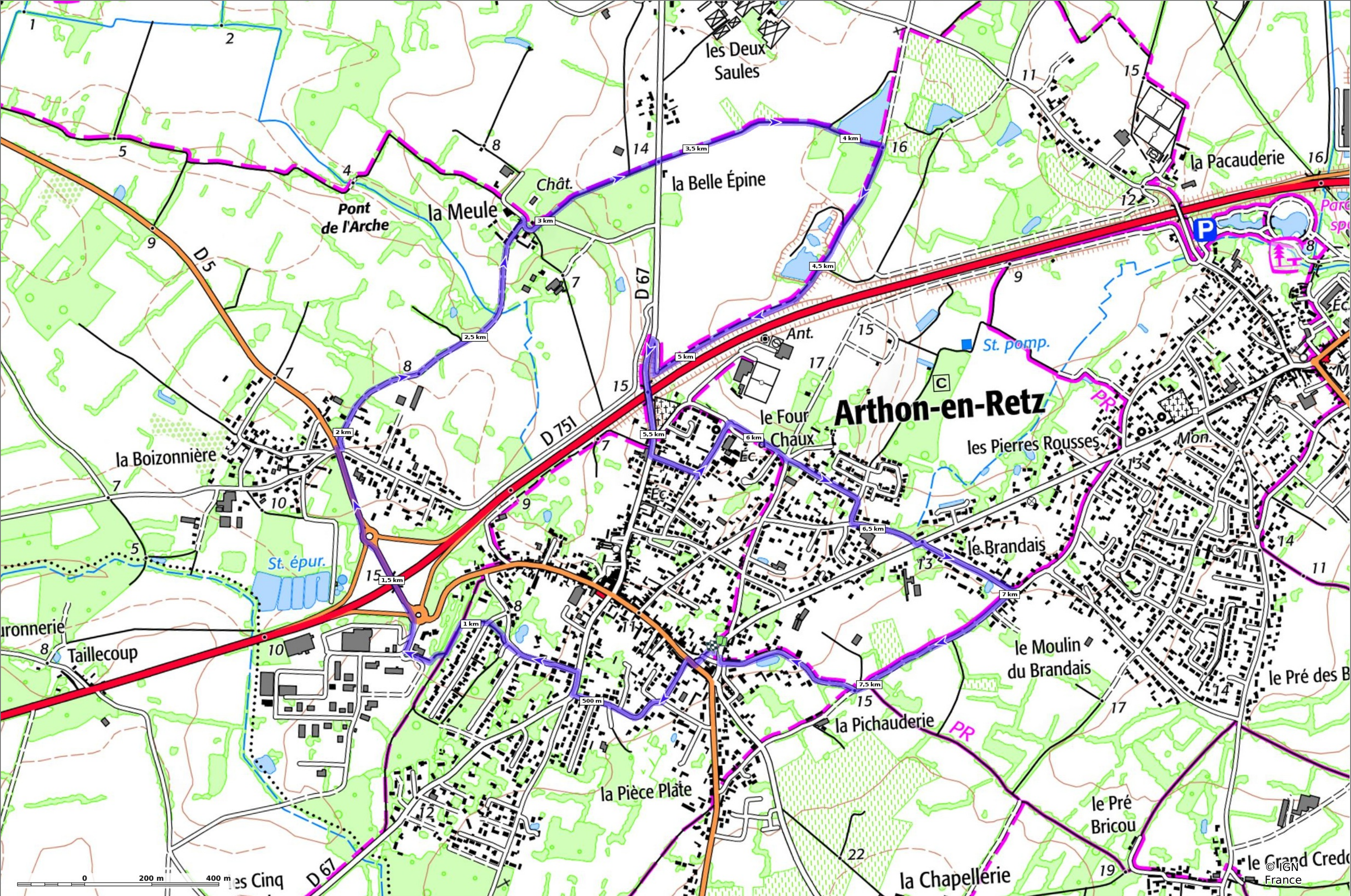






## Parcours Arthon Haute Perche par la Boissonnière 11 Km

Imprimé avec [ignrando.fr](http://ignrando.fr), le 18/12/2019



**C6-2eme groupe- Arthon La Meule Le Brandais 8 km**

⬇ 8,1 km ⬆ 4 m ⬆ 19 m ⬆ 46 m ⬆ 46 m

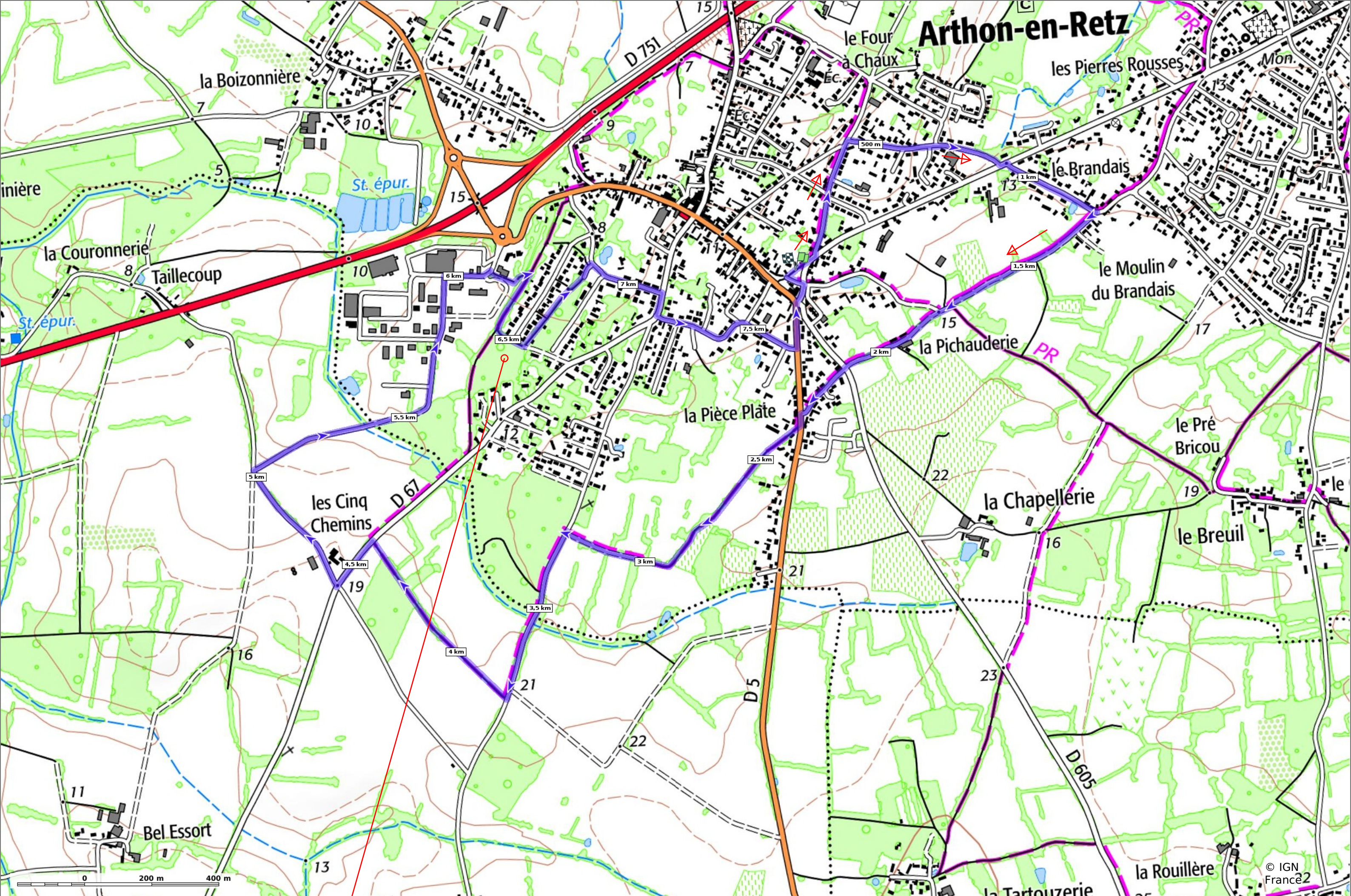
🚶 Marche Difficulté: Moyen en 1h 58min

**C16**

10/02/2024 - Par JEFFV



**Sity Trail**  
GET IT ON Google Play  
Download on the App Store



# Arthon-en-Retz

## C17-Brandais-pièce plate-5 chemins- 8km

⬇ 8 km ⬆ 8 m ⬆ 21 m ⬆ 40 m ⬆ 40 m

🚶 Marche Difficulté: Moyen en 1h 55min

trou d'eau, à éviter l'hiver

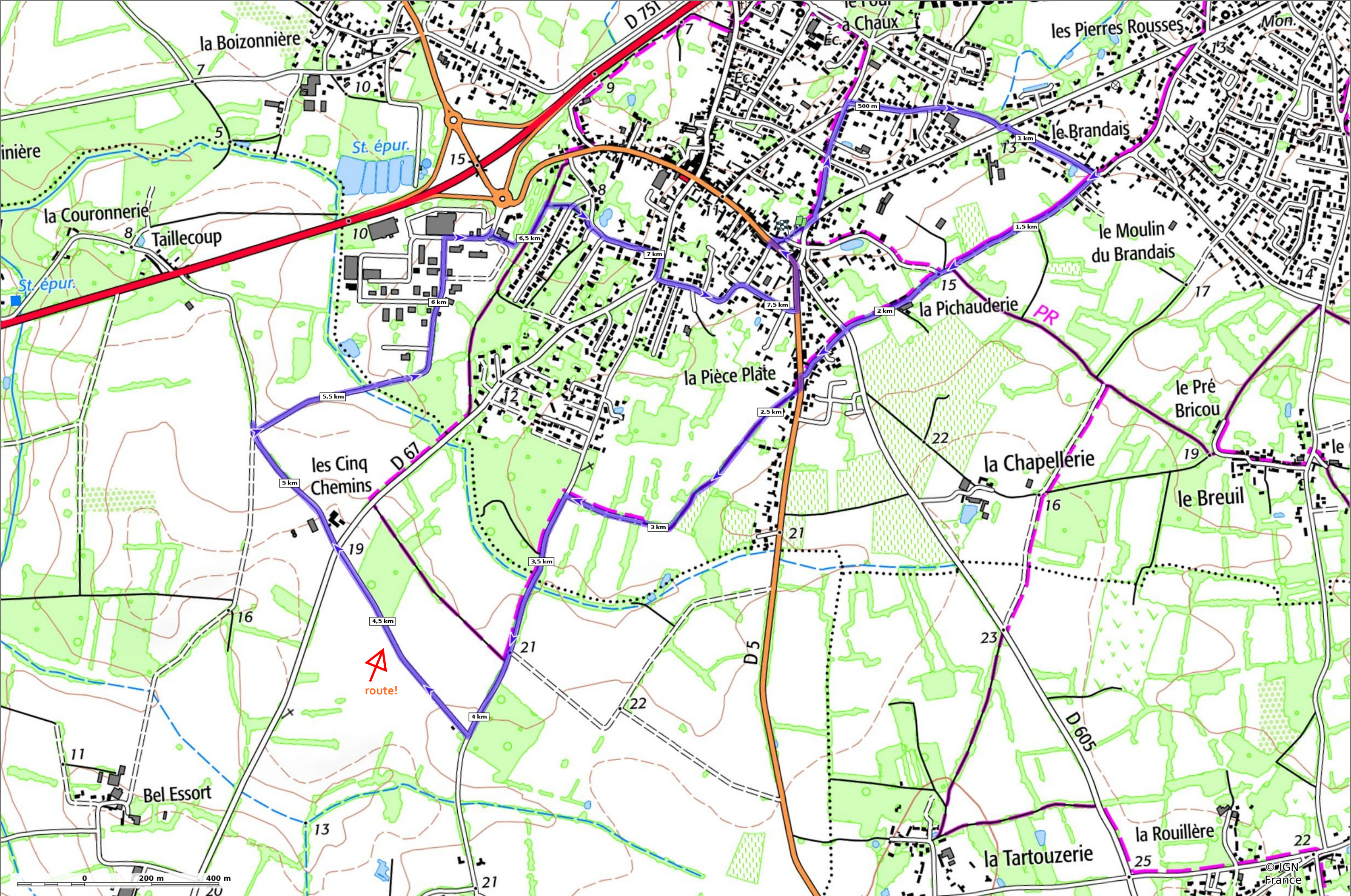
sens de marche: chemin des vignes, allée des pierres rouges ...

C17a

10/02/2024 - Par JEFFV



© IGN France2



**C17-Brandais-pièce plate-5 chemins- 8km**

◊ 7,9 km ↕ 8 m ↗ 24 m ↘ 39 m ↙ 39 m

sens de marche: chemin des vignes, allée des pierres rouges

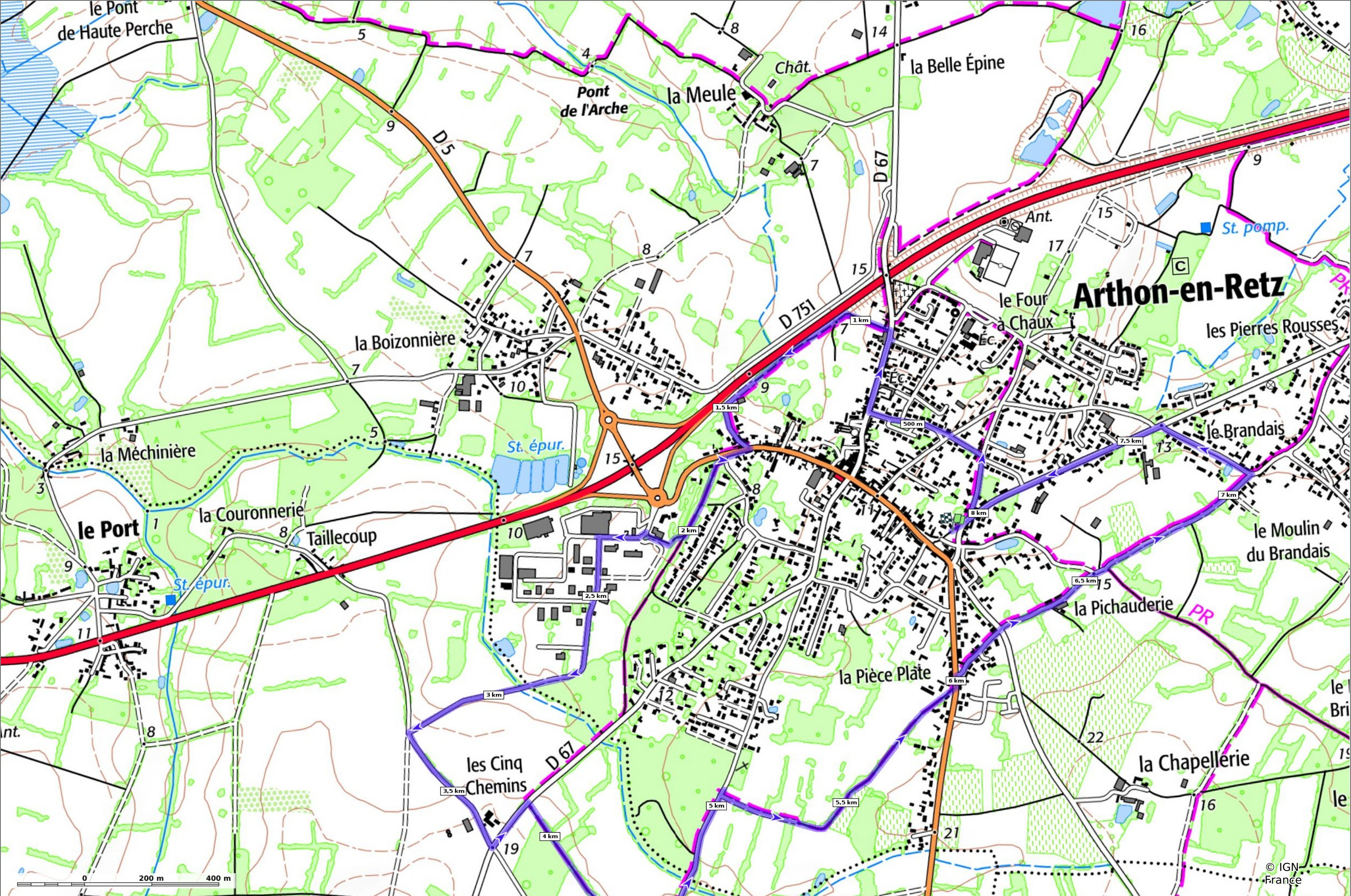
**C17b**

10/02/2024 - Par JEFFV

👤 Marche Difficulté: Moyen en 1h 55min



© IGN France



**C18-théâtre-5 chemins- piece plate-brandais-8 km**

8,1 km 4 m 21 m 40 m 40 m

Marche Difficulté: Moyen en 1h 58min

sens de marche: chemin des vignes, avenue des accacias, rue de l'église, théâtre...

**C18**

10/02/2024 - Par JEFFV



© IGN France



©-IGN France

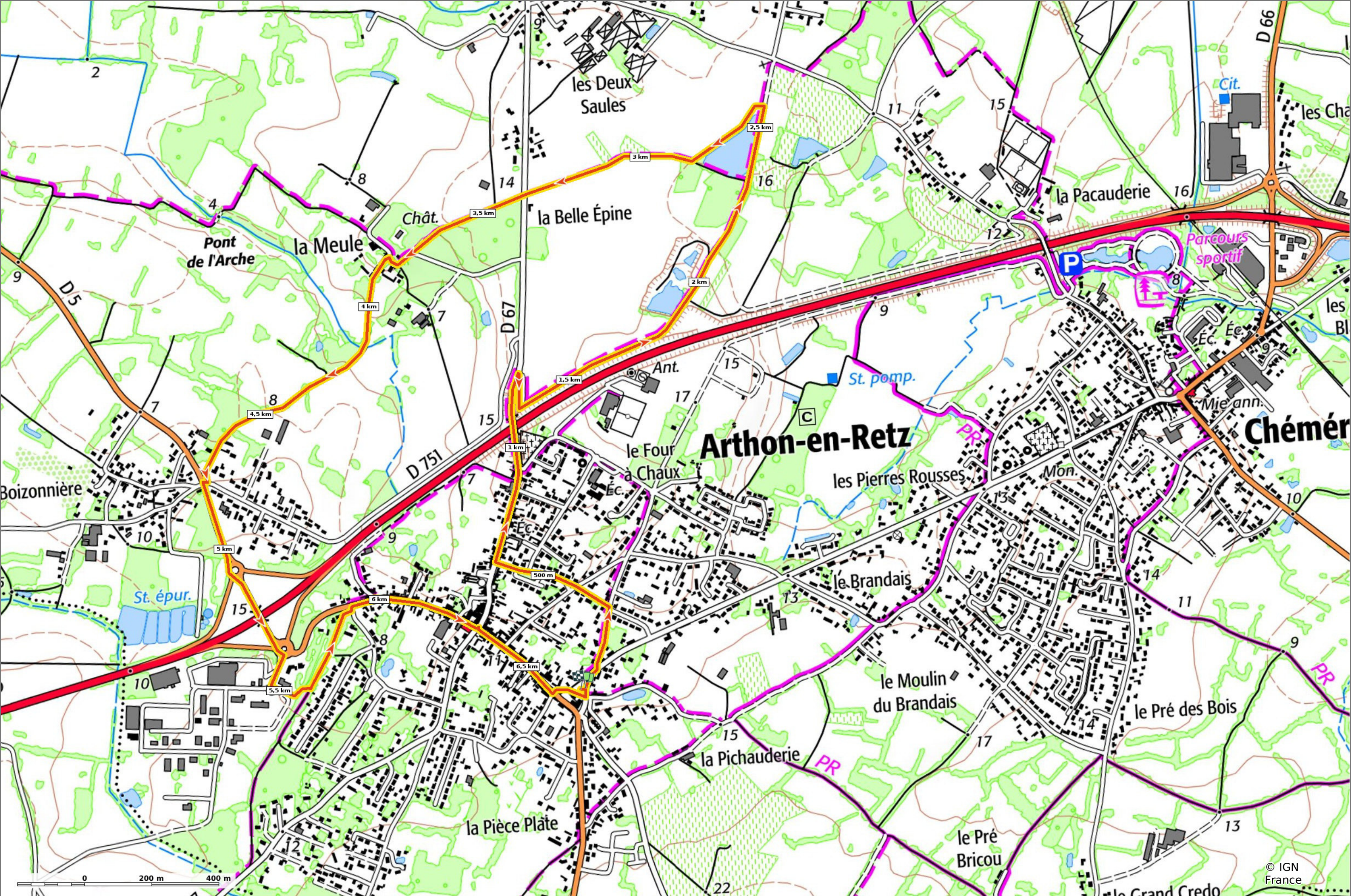
**arthon -la daviere**  
◊ 7,4 km   ↗ 11 m   ↘ 26 m   ↖ 34 m   ↙ 34 m  
Marche Difficulté: Moyen en 1h 47min

CC1

09/10/2022 - Par JEFFV



Sity Trail  
GET IT ON Google Play   Download on the App Store



© IGN France

**Carrières-La Meule-6,8km**  
6.8 km 4 m 19 m 42 m 42 m

Marche Difficulté: Moyen en 1h 40min

CC2

22/11/2023 - Par JEFFV



Sity Trail  
GET IT ON Google Play  
Download on the App Store