

Catalogue N° 2






























CIRCUITS DE RANDONNEES



Randonnées extérieures
E1 à E51

-  E1-la-mothe-roche-ballue.pdf
-  E2-pierre-attelexe-corbinais .pdf
-  E3-La Levee de la Sevre.pdf
-  E4-machecoul-gd-etang-nd-des-chaumes .pdf
-  E5- fontaine-aux-breton-gourmalon.pdf
-  E6-la-plaine.pdf
-  E7-st-pere en retz-grand-fay.pdf
-  E8- mindin- - 10km.pdf
-  E9-ST Jean-de Boiseau 10.3km.pdf
-  E10a-STE LUMINE DE Ctais-la Robrie-Eglise.pdf
-  E10b-Circuit La Robrie.pdf
-  E11- coueron-marais-12km.pdf
-  E12a-FROSSAY-le-circuit-du-carnet.pdf
-  E12b-frossay-la-cathelerais.pdf
-  E12c-frossay-le-carnet-variante-ruelle.pdf
-  E12d-frossay-chemin-des-carris.pdf
-  E13- etang-de-la-beusse -.pdf
-  E14 - collet-.pdf
-  E15-Chauve- marais-boucle-2 .pdf
-  E16- le-port-et-le-moulin-de-l-ile .pdf
-  E17- la Martiniere-le Pellerin.pdf
-  E18-Circuit_Acheneau.pdf
-  E19- st Viaud.pdf
-  E20-prigny-port-royal.pdf

-  E43- la-michelais-des-marais-12km .pdf
-  E44- port-st-pexre-port-hamonneau.pdf
-  E45-sicaudais-chapelle-st-vital -10kms.pdf
-  E46-DONGES-les-marais-de-maca.pdf
-  E47- pont-caffino -7km.pdf
-  E48-pontcaffino12km .pdf
-  E49-st-jean-de-boiseau-boiseau .pdf
-  E50-Circuit Les Jamonnières.pdf
-  E51-Pierre Attelée_Pte du Pointeau.pdf
-  E53-page de fin.pdf

-  E21-bois-de-cene-mon-desir.pdf
-  E22-La Martinière-Buzay.pdf
-  E23- bernerie.pdf
-  E24-Pirmil-bords-de-sevre-nantaise 13,7km .pdf
-  E25-La Roche Ballue-Chateau d'Aux-6km.pdf
-  E26a-inforando-bouguenais-sa-vallee-ses-marais.pdf
-  E26-La roche Ballue-Pont de Chevire-12 km.pdf
-  E27-lamartiniexre-le-pe-de-buzay.pdf
-  E28-legendia-parc-et-frossay -.pdf
-  E29 - chateaneuf -13km.pdf
-  E30-BOUAYE-mevelliere-bergerie-verte-gare - .pdf
-  E31-CHEIX-Chappe .pdf
-  E32 - sicaudais-roulais -11km .pdf
-  E33-ST-VIAUD-moulin-de-la-ramee.pdf
-  E34-st-meme-le-tenu-la-tuilerie .pdf
-  E35-port-st-pere-le-courouce-11km .pdf
-  E36-CORSEPT-la-grutiere .pdf
-  E37- bouin-eglise-hermitage-mazerit .pdf
-  E37a-bouin-port-des-champs - 11-6 km.pdf
-  E38- beauvoir-airepicnic--pontreau-la-cossoniere.pdf

Numérotation des circuits :

G-C	Jeudi 01 - matinée
9h00	Place du relais - Gisèle et/ou Christian
circuit court local	
M.V.	vendredi 02
9h15	Place du relais
Marche nordique/Etangs de Bourgneuf	
M.V.	Dimanche 04
8h30	place du relais - Michel V.
Pierre atelée-pk: place du petit vague	
C5	Lundi 05
9h00	place du Relais
11km	Arthon - La Tartinière
E42	Jeudi 08 - après-midi
13h30	place du relais - Jean-François
Chauvé-La mouée, 11km - pk: mairie Chauvé	

G-C : Gisèle et Christian

M.V. : Michel Vandenebeele

C5 : circuit C5 dans le catalogue

E42 : circuit E42 dans le catalogue



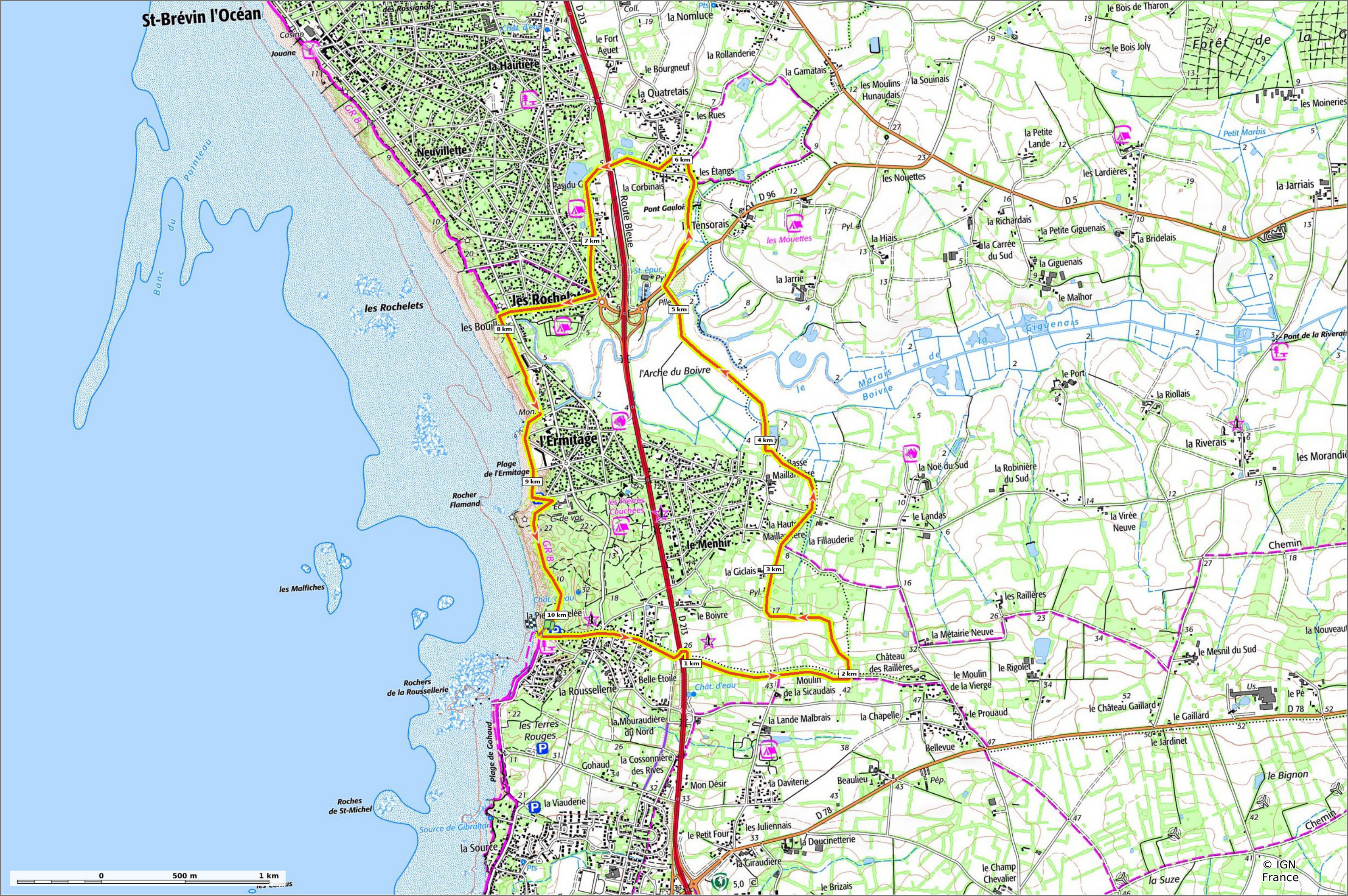
La Mothe-Roche Ballue
 9,9 km -2 m 41 m 104 m 105 m
 Marche Difficulté: Moyen en 2h 34min

E1

24/09/2022 - Par JEFFV



© IGN France



Pierre attelée-Corbinais

10,2 km -2 m 43 m 93 m 95 m

Marche Difficulté: Moyen en 2h 35min

E2

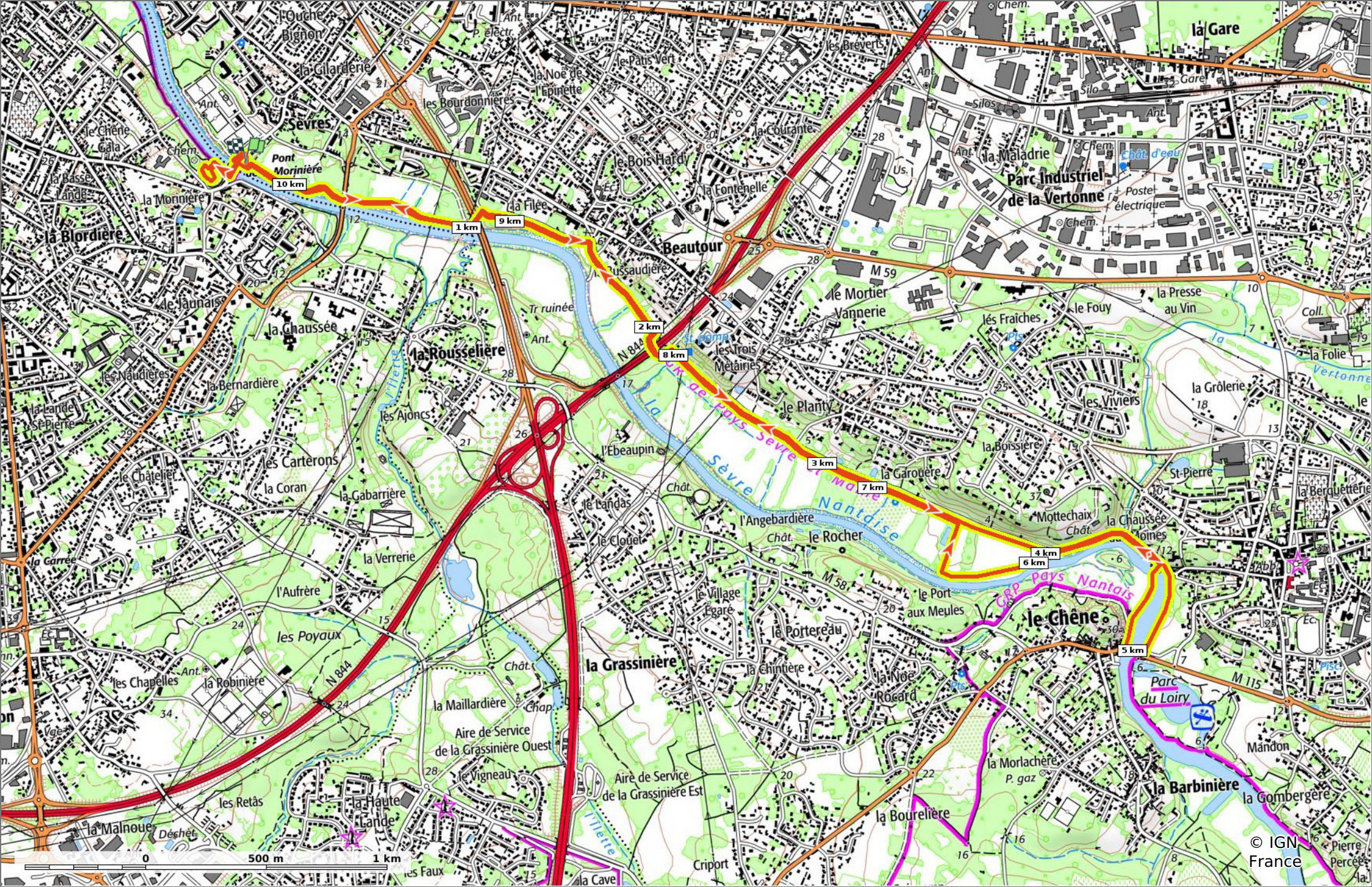
10/10/2022 - Par JEFFV



Sity Trail

GET IT ON Google Play

Download on the App Store



La Levée de la Sèvre

📏 11 km
🏔️ 1 m
📏 16 m
📏 71 m
📏 70 m

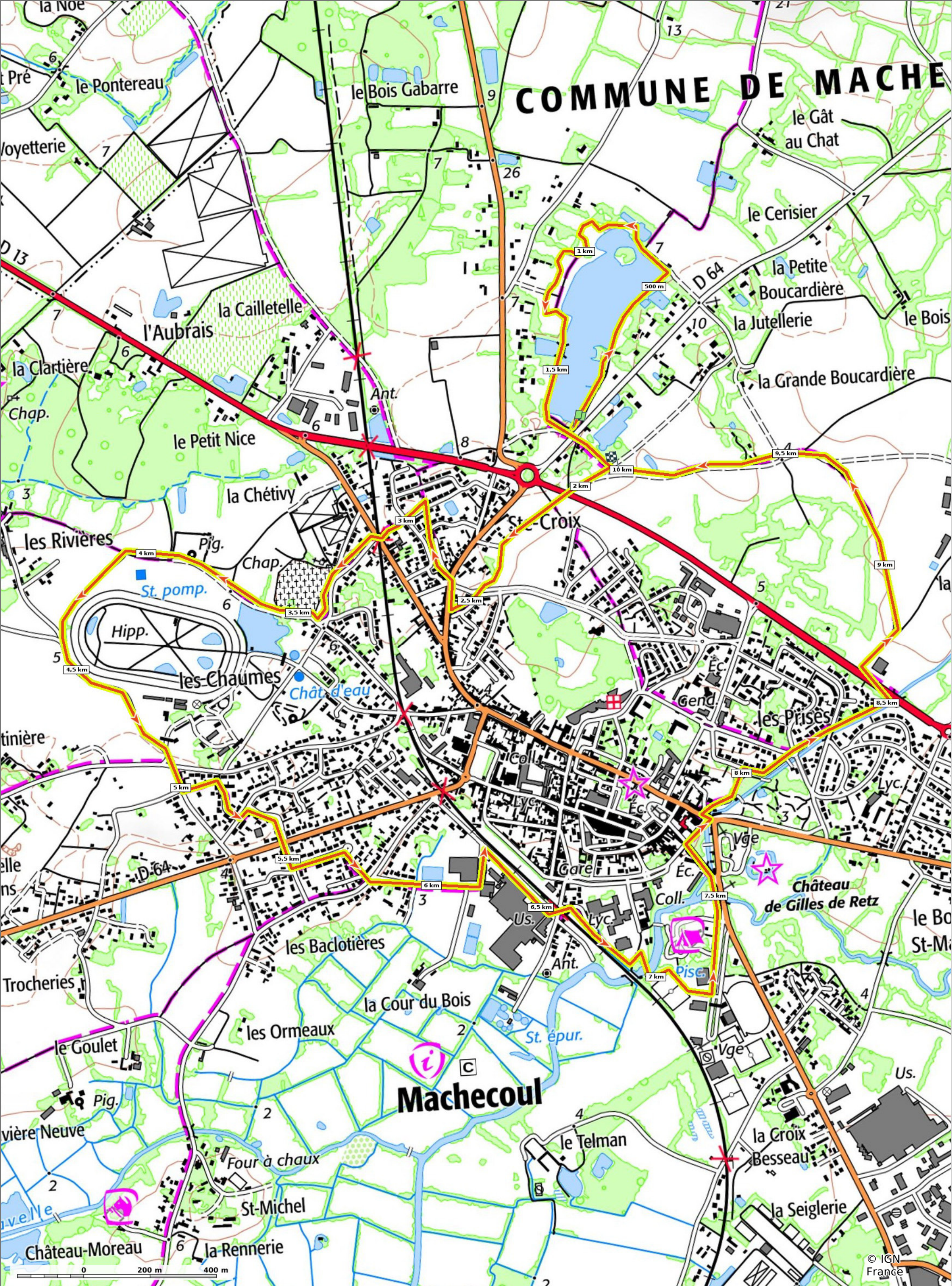
🚶 Marche
Difficulté: Moyen en 2h 42min



22/10/2022 - Par JEFFV



© IGN France



COMMUNE DE MACHECOUL

Machecoul-Gd Etang-ND des Chaumes

⬭ 10 km
⬭ -1 m
⬭ 11 m
⬭ 37 m
⬭ 39 m

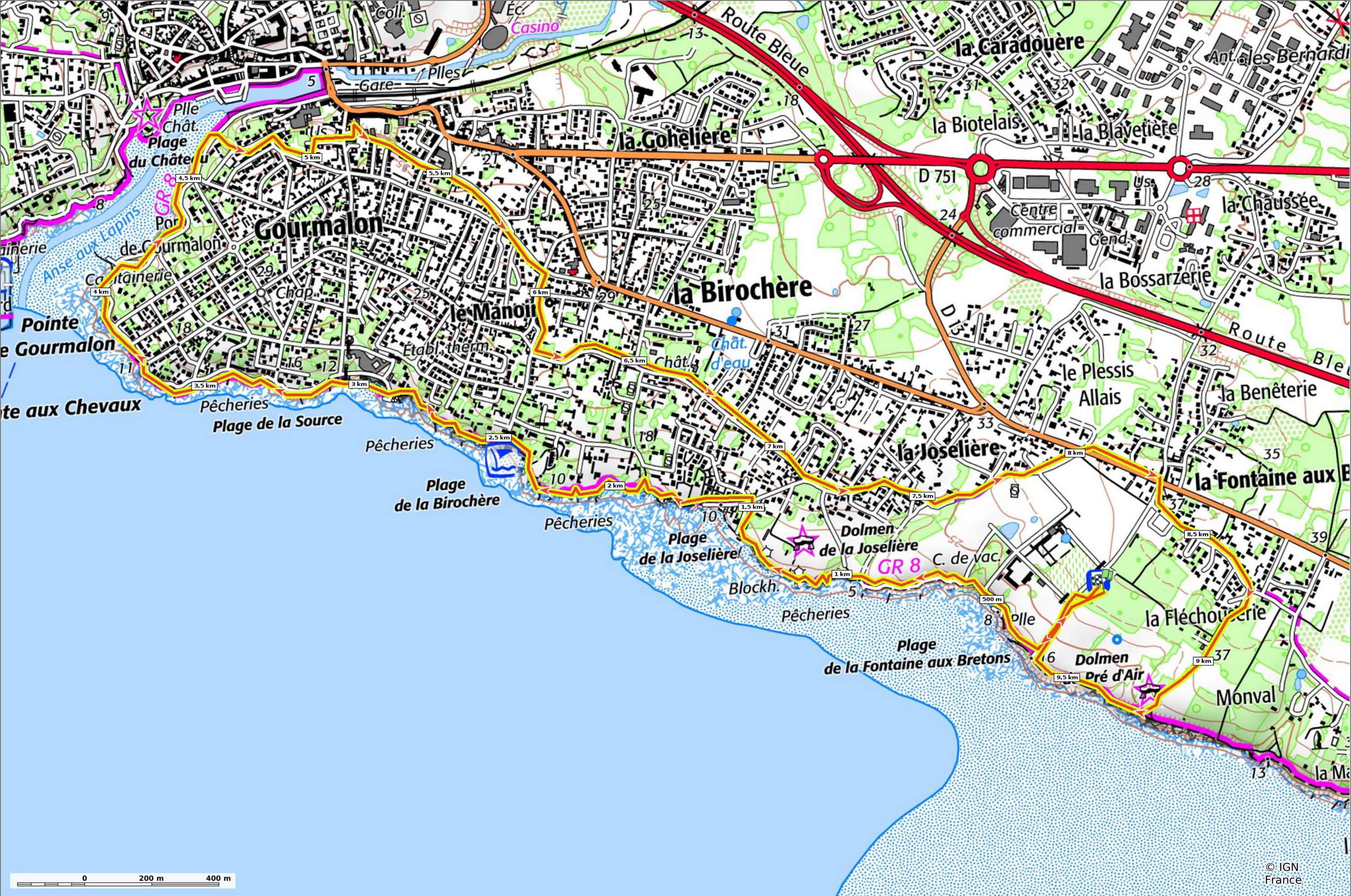
👤 Marche Difficulté: Moyen en 2h 23min

E4

11/10/2022 - Par JEFFV



© IGN France

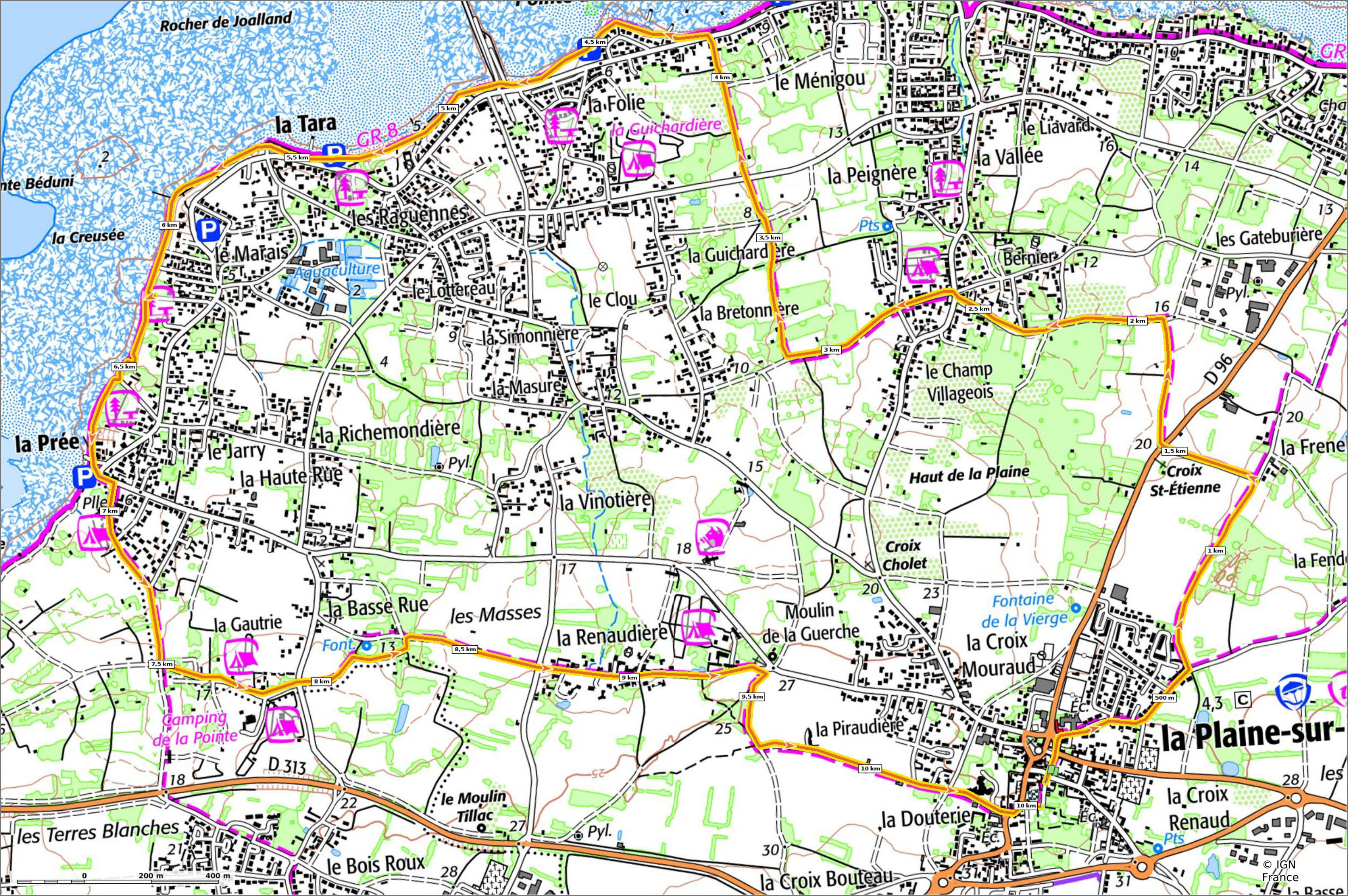


Fontaine aux Breton-Gourmalon
 9,9 km -1 m 38 m 117 m 117 m
 Marche Difficulté: Moyen en 2h 36min

E5

11/10/2022 - Par JEFFV





© IGN France

la plaine
 ⬡ 10,7 km ⬡ 0 m ⬡ 28 m ⬡ 54 m ⬡ 52 m
 Marche Difficulté: Moyen en 2h 7min

E6

03/01/2023 - Par JEFFV





St Père Grand Fay

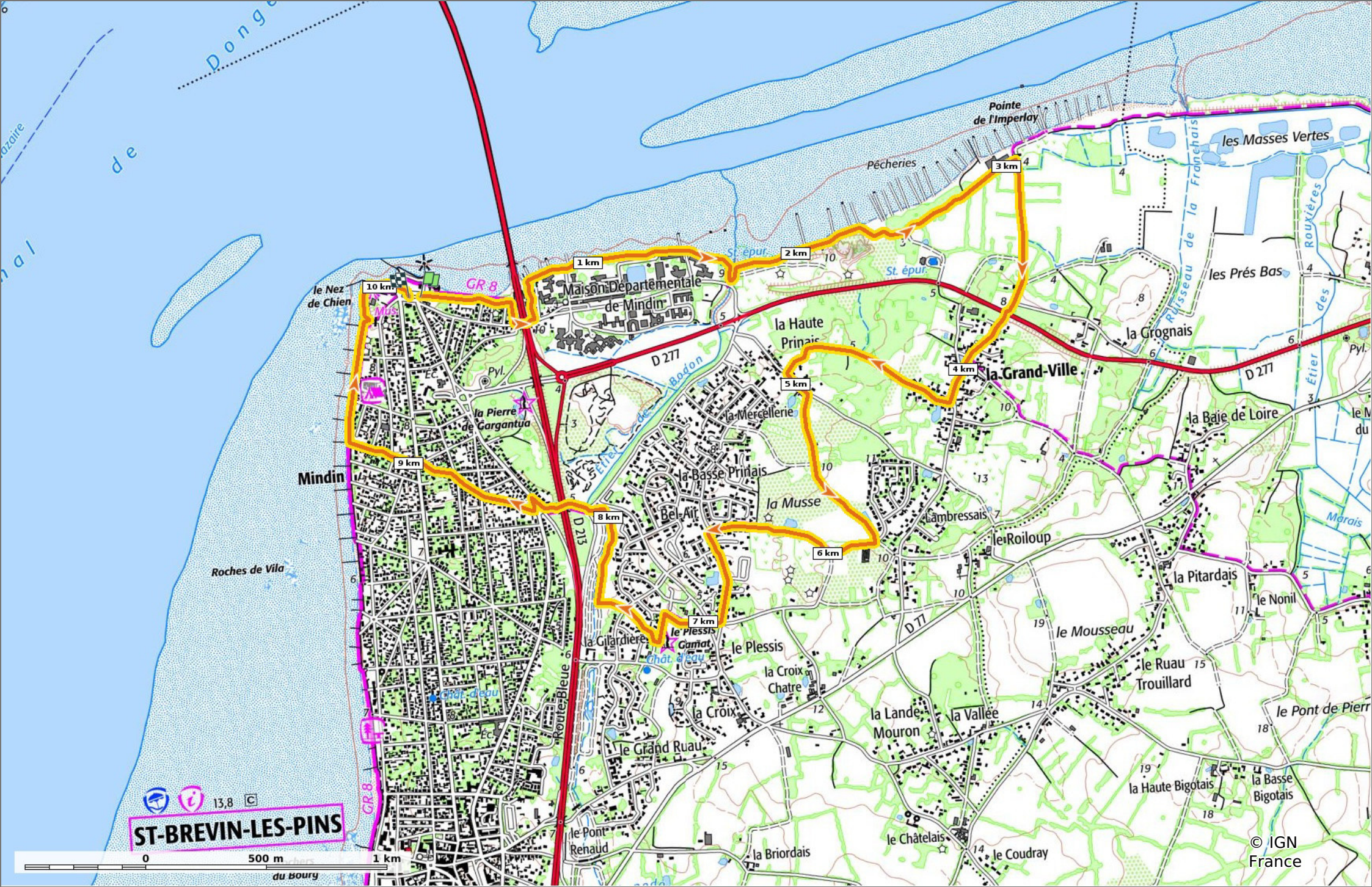
📏 11,6 km
📏 6 m
📏 39 m
📏 90 m
📏 90 m

🚶 Marche
Difficulté: Facile en 2h 54min

08/01/2023 - Par LeonEvain



© IGN France



mindin
 ◊ 10,3 km ⚶ -6 m ⚶ 12 m ⚶ 59 m ⚶ 60 m

🚶 Marche Difficulté: Moyen en 2h 2min

E8

01/09/2023 - Par JEFFV



Sity Trail
 GET IT ON Google Play Download on the App Store

© IGN France

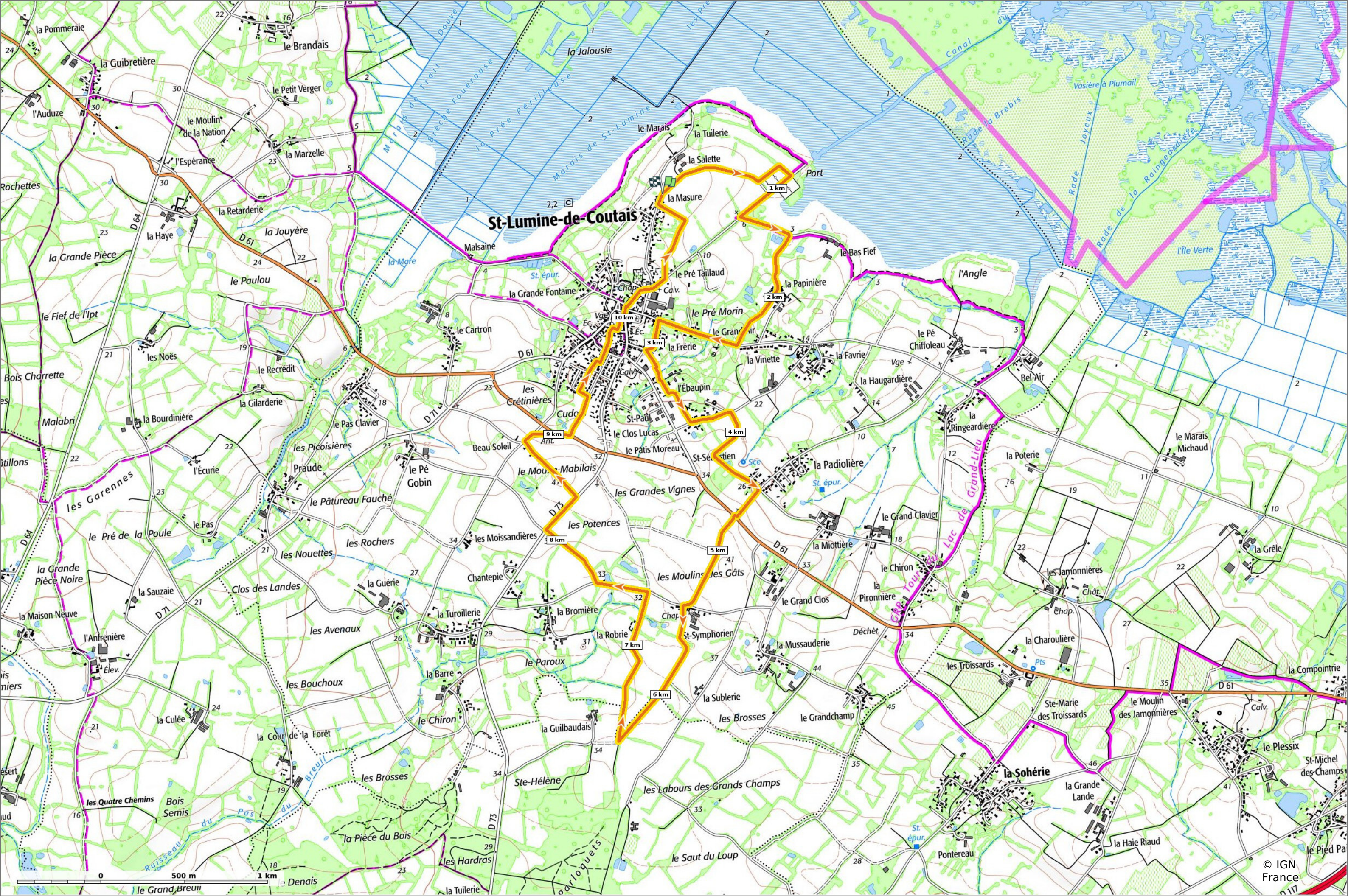


Saint-Jean de Boiseau

10,3km

Départ : complexe sportif des Genêts

E9



St-Lumine-de-Coutais

circuit de la Robrie 11km

E10a

N°13 - LA ROBRIE

E10b

St-Lumine-de-Coutais



DÉPART



PARKING



PATRIMOINE



AIRE DE
PIQUE-NIQUE



PRODUCTEURS
LOCAUX



TOUT DROIT À GAUCHE À DROITE MAUVAISE DIRECTION

Édition 2022
Réalisation : Grand Lieu Communauté
Crédits photos : V. JONCHERAY, Grand Lieu Communauté
Illustration : 2 000 Travaux d'Art
Impression : Imprimerie du Bocap
Carte : SCAN 250 / © IGN - 2022 / Autorisation n°40-18.12

GRAND LIEU
Nature

N°13

Circuit

La Robrie



2H45



11 KM



DÉPART
DU STADE
MARCEL
BONNEAU, RUE
DU STADE



Cette boucle est une belle balade au cœur d'une commune agricole, offrant la découverte de paysages variés de bocage, de hameaux à l'architecture traditionnelle, mais aussi des points de vue sur le lac de Grand Lieu. Nul doute que vous serez charmé par cette commune, qui a su préserver son authenticité.

Le clocher

D'où qu'il vienne, le clocher de l'église Saint-Léobin s'impose au visiteur dès son arrivée sur la commune. Le belvédère situé au-dessus des cloches - Henriette, Marie, Marguerite et Rosalie - est un poste d'observation privilégié du lac de Grand Lieu et de ses environs. Une fois les 158 marches gravies, vous arrivez, à 40 mètres au-dessus du sol, à l'observatoire : le lac et ses milieux variés sont à vos pieds. L'été, vous pouvez ainsi découvrir la répartition de la végétation autour du lac : en bordure les prairies pâturées, puis les prairies fauchées, la roselière boisée, les herbiers flottants et enfin les eaux libres du lac. L'hiver, seuls les saules émergent de ces eaux qui recouvrent les marais et qui font alors de Grand Lieu le plus grand lac de plaine de France.

Pour accéder au clocher

Des permanences d'accès sont organisées toute l'année les dimanches après-midi.

Producteur locaux

- 1 • Ferme de Grand Lieu,**
lait, fromages
2, Le Bas Fief
Tél. : 06 66 76 07 30
- 2 • Les vents de Grand Lieu,**
légumes
2, Le Pé Chiffolleau
Tél. : 06 15 19 83 14

À découvrir sur le parcours

- L'observatoire du clocher Saint-Léobin
- Le clos des buis
- Le canal du grand port
- Le moulin de l'Ebaupin



GRAND LIEU
Nature



Couéron Marais 12km

◊ 11,7 km ↕ -2 m ↗ 9 m ↘ 38 m ↙ 40 m

🚶 Marche Difficulté: Difficile en 2h 46min

E11

06/03/2023 - Par JEFFV





© IGN France

Le circuit du Carnet

📏 10,7 km
📏 -2 m
📏 28 m
📏 67 m
📏 67 m

👤 Marche
📅 Difficulté: Facile en 2h 52min

E12a

16/08/2022 - Par tralain



GET IT ON Google Play

 Download on the App Store



© IGN France

Frossay-La Cathelerais

⬇ 10,6 km ⬆ 2 m ⬆ 33 m ⬆ 100 m ⬆ 100 m

🚶 Marche Difficulté: Moyen en 2h 42min

E12b

03/01/2023 - Par JEFFV



Sity Trail
GET IT ON Google Play
Download on the App Store



Frossay-Le Carnet (variante ruelle)

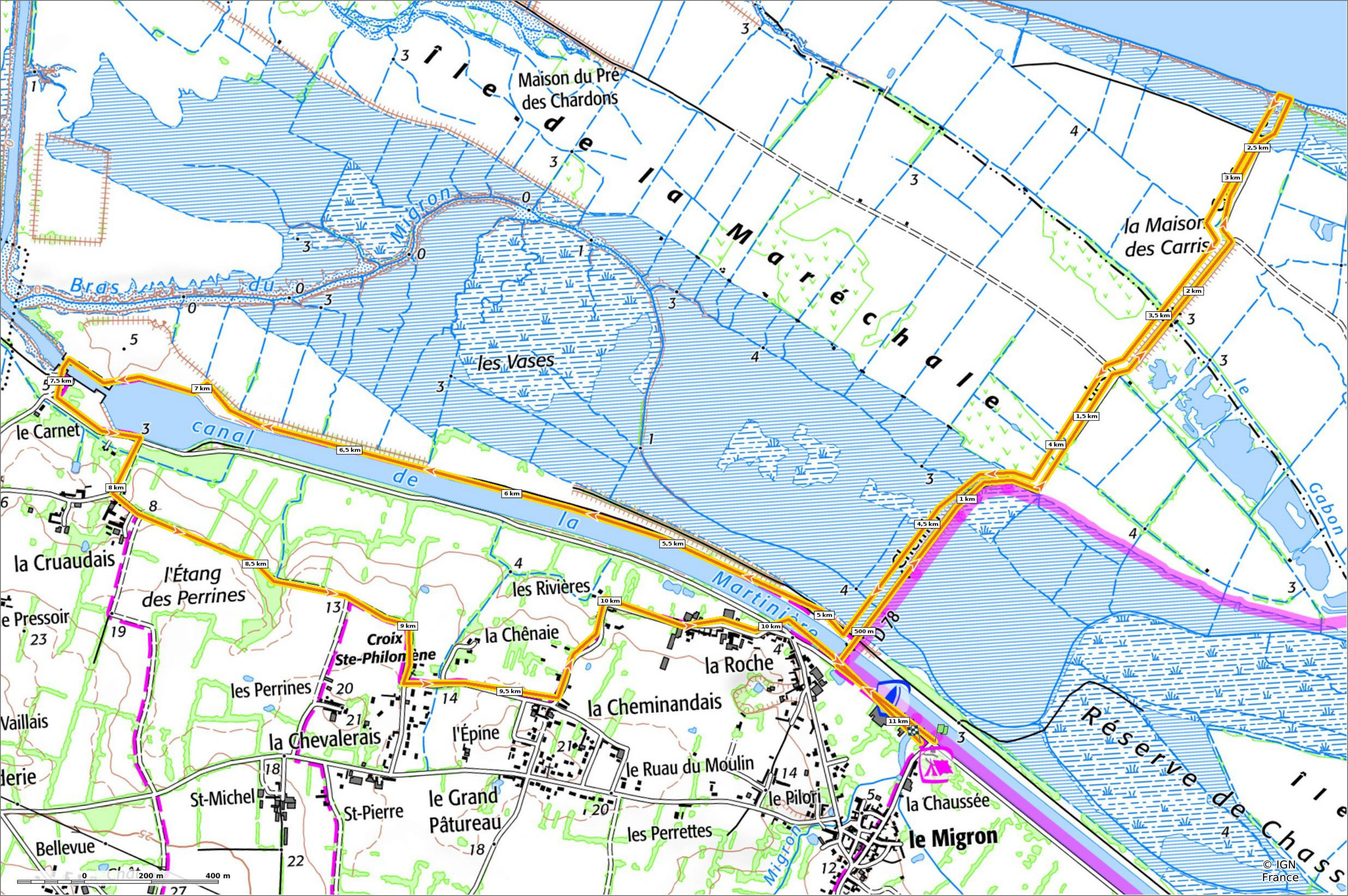
◊ 10,3 km ↘ -3 m ↗ 28 m ↗ 68 m ↘ 68 m

Marche Difficulté: Moyen en 2h 33min

E12C

06/10/2022 - Par JEFFV





© IGN France

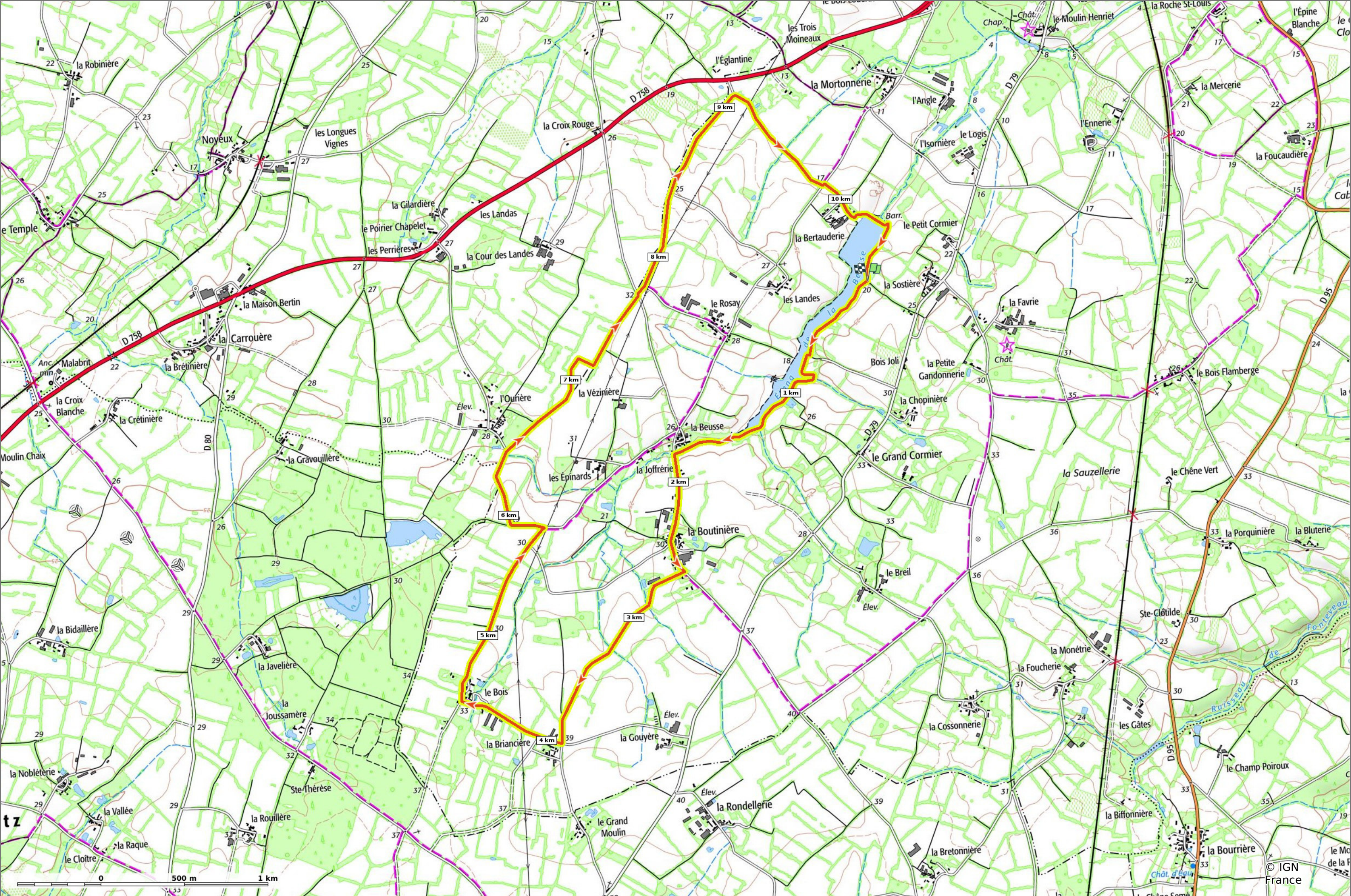
Frossay-chemin des Carris
11,1 km | -3 m | 19 m | 49 m | 50 m

Marche Difficulté: Moyen en 2h 40min

E12d

03/01/2023 - Par JEFFV





Etang de la Beusse
 ⬡ 10,8 km ⬡ 12 m ⬡ 37 m ⬡ 61 m ⬡ 62 m

👤 Marche Difficulté: Facile en 2h 51min

E13

16/08/2022 - Par LeonEvain





collet
10 km -1 m 9 m 47 m 48 m

Marche Difficulté: Très Facile en 1h 55min

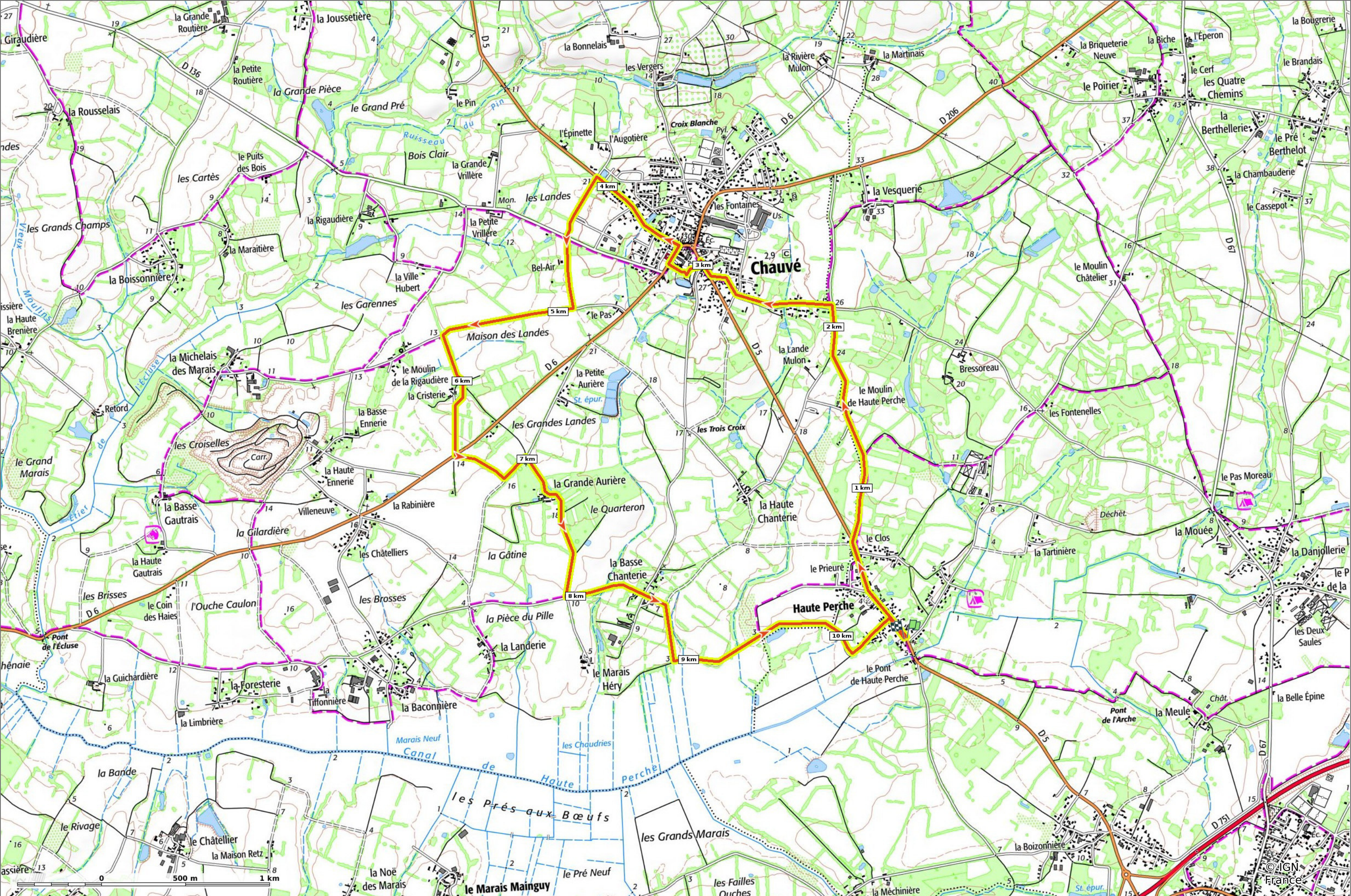
E14

16/08/2022 - Par JEFFV



Sity Trail
GET IT ON Google Play
Download on the App Store

© IGN France



marais boucle 2
 10,6 km 0 m 31 m 55 m 55 m
 Marche Difficulté: Moyen en 2h 34min

E15

17/08/2022 - Par JEFFV





Le Port et le Moulin de l'île

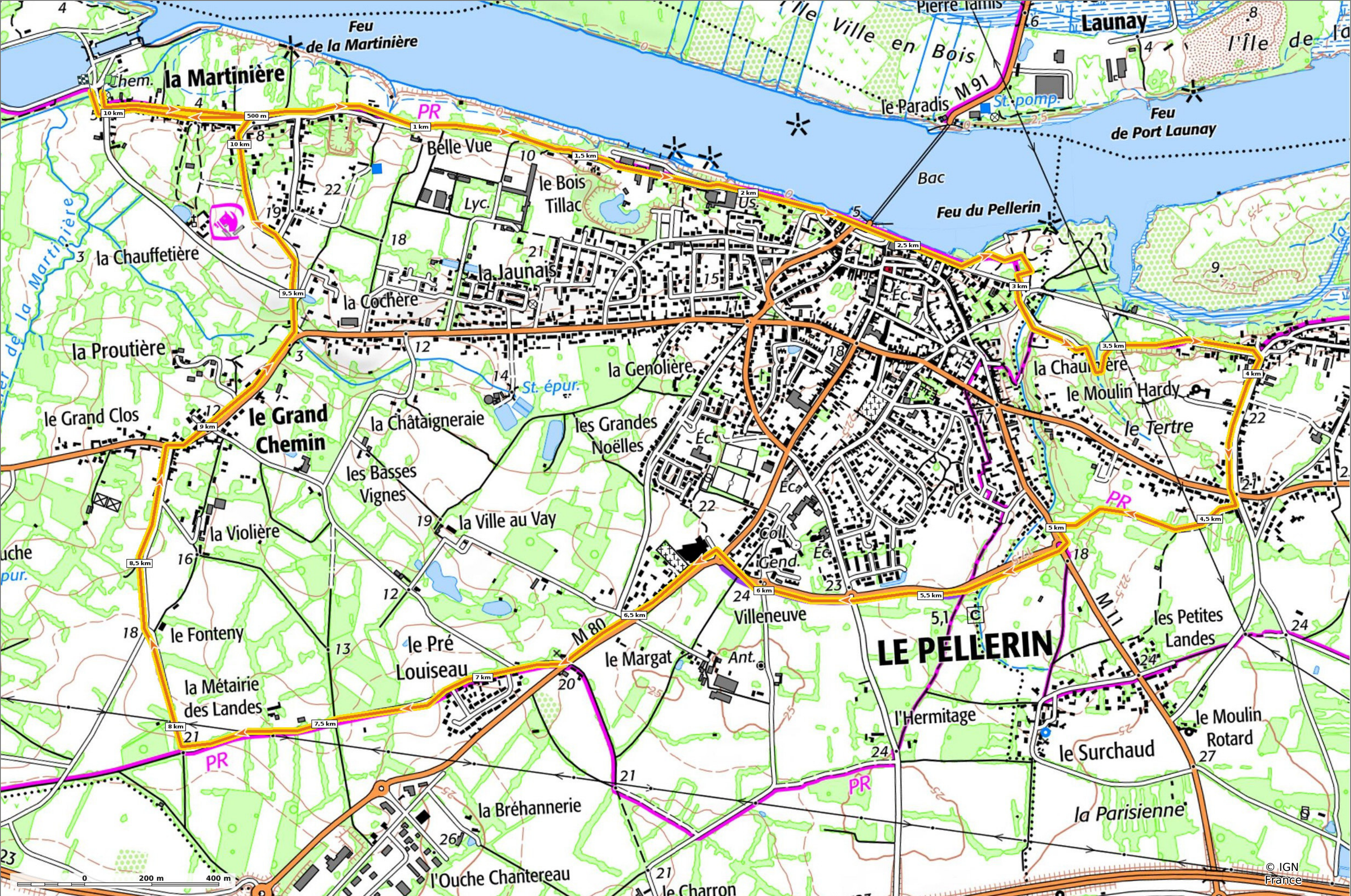
⬇ 10,9 km
⬆ -2 m
⬆ 14 m
⬆ 61 m
⬆ 61 m

🚶 Marche
Difficulté: Moyen en 2h 40min

E16

17/08/2022 - Par JEFFV





© IGN France

La Martinière-Le Pellerin
 ⬇ 10,6 km ⬆ 0 m ⬇ 25 m ⬆ 75 m ⬇ 76 m
 Marche Difficulté: Moyen en 2h 38min

E17

03/01/2023 - Par JEFFV



A découvrir : E18

Après une balade bucolique en sous-bois (dans les Landas), vous longerez au plus près les marais de Grand-Lieu avant de randonner à proximité de la rivière de l'Acheneau (affluent de la Loire, alimenté par le lac de Grand-Lieu).

Vous pourrez y observer la faune et la flore sauvages, caractéristiques des zones marécageuses.

Au détour d'un sentier ombragé ou d'une parcelle de vignes, vous découvrirez des points de vue typiques, très différents selon les saisons.



Histoire : L'Acheneau s'appelait Itta au Moyen-Age mais ce chenal s'est transformé de « la Chenau » en l'Acheneau.

En 1838, des travaux pour creuser la rivière et la rendre navigable permirent la découverte de 15 à 20 000 pièces de monnaie du règne de Tibère (épave d'un bateau naufragé ?). A proximité de la Maison Blanche, la chaussée sur les marais reliant Saint Mars à Bouaye, ainsi que le pont, furent achevés en 1866.



Lieu du départ :

Zone artisanale des Couëtis.

Pour s'y rendre depuis le centre bourg :

Prendre direction Bouaye puis après environ 1 km, entrer dans la ZA des Couëtis à gauche.

coordonnées GPS: latitude: +47.1115 / longitude: -1.7275



A noter selon la saison :

compte tenu du niveau d'eau, un **secteur peut-être impraticable** : entre le Souchais et le Butay (6). Un contournement est possible par la route via la Pétarderie puis la Noé.



Les bons réflexes du randonneur :

Restons sur les sentiers : dans la nature, seul le sentier est le territoire de l'homme.

Partageons les espaces naturels : respectez et restez attentifs aux autres usagers.

Soyons discrets : les animaux sauvages ne sont pas habitués à entendre nos bruits.

Gardons les chiens en laisse : nous les considérons comme un ami, les animaux sauvages le perçoivent comme un prédateur.

Préservons la nature : soyez acteur de la qualité des sites de randonnée.

Récupérons les déchets : le meilleur déchet est celui que nous ne produisons pas.

Laissons pousser les fleurs : elles sont plus jolies dans leur milieu naturel que dans un bouquet

Contact :

Mairie
14 rue St Médard
44680 Saint Mars de Coutais
www.saintmarsdecoutais.fr
tél : 02-40-31-50-53



YP-201910

Circuit de l'Acheneau



Kilométrage 10,9 km

durée estimée: 2h45

difficulté/dénivellé: ★☆☆☆☆



Histoire au fil des pas

1- Grand-Lieu

A la fin du XVIII^{ème} siècle, Grandlieu était le siège de la justice du lac, rendue par le marquis de Juigné (justice liée à la pêche pour régler les conflits du Seigneur avec ses fermiers). La justice se rendait sur le lac, en bateau, près de Grand-Lieu.

2- L'Effèterie

Vers 1825, en creusant un puits, on découvrit du charbon (anthracite). Une galerie fut creusée jusqu'à 40 mètres de profondeur et une cinquantaine d'ouvriers y travaillèrent de 1848 à 1860. La mine fut ré ouverte par nécessité durant la guerre 14-18 puis définitivement fermée en 1920 (mauvaise qualité du charbon et infiltration d'eau du lac tout proche).

3- La Noé

(nom d'origine celtique qui vient de « Nauda » et qui signifie « endroit marécageux, humide » comme tous les dérivés (exemple : les Noues).

4- La Gohélière

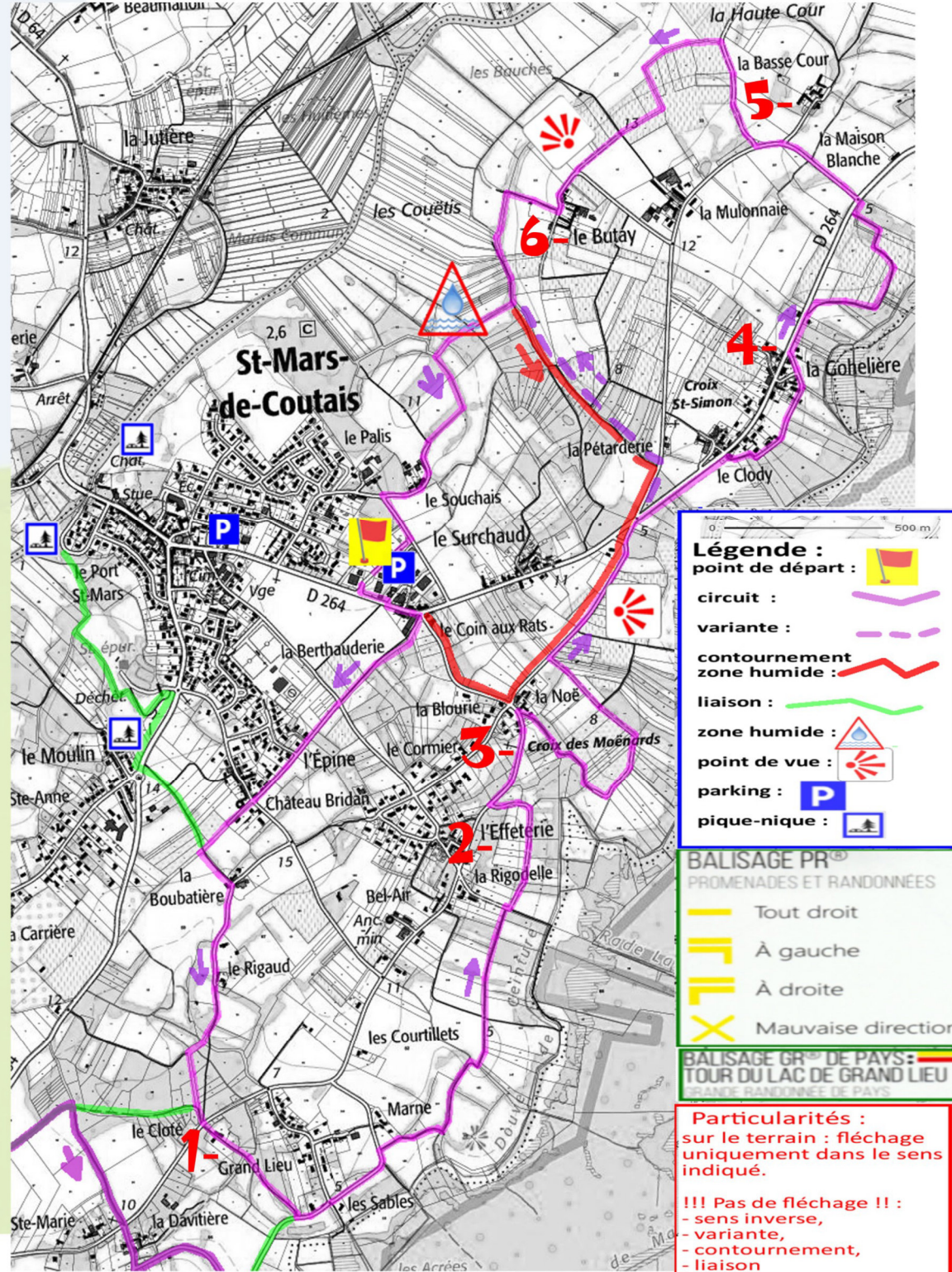
(nom d'origine franque XIV^{ème} siècle)
C'est l'un des sites les plus anciens de Saint Mars
Découverte au XIX^{ème} siècle, près d'un gisement d'argile, d'un atelier de terres cuites (tuiles, poterie). Cet atelier était entouré de « cloudis » (d'où le village du « Clody »), fossés de défense derrière lesquels les ouvriers déposaient leur monnaie et leurs objets précieux.

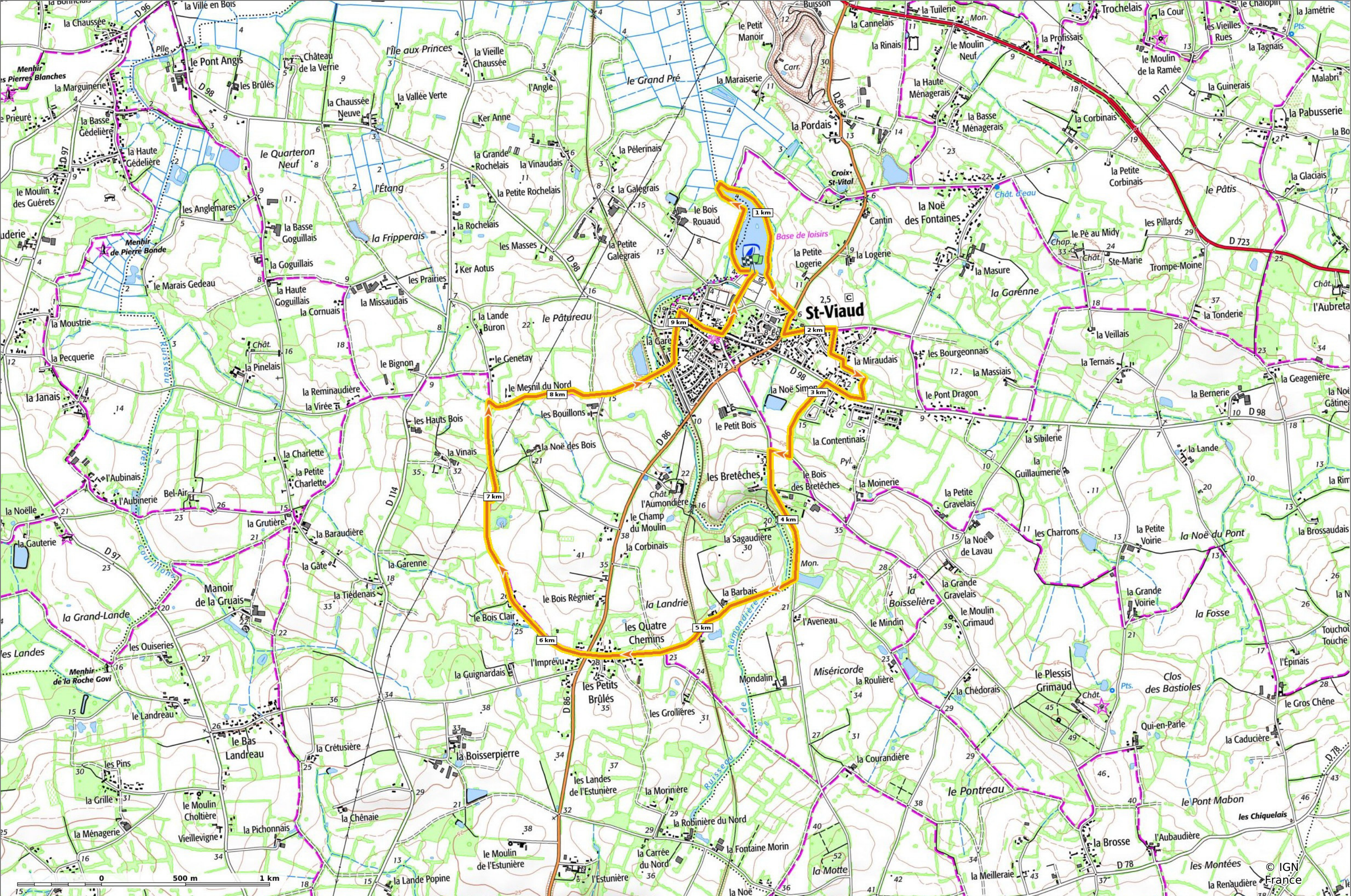
5- La Basse-Cour

Au Moyen-âge, ce village s'appelait « les Couëtis » : c'était un port de commerce de draps (drap qu'on appelait alors couët). Au XV^{ème} siècle, ce village possédait un manoir (incendié en 1793), et une métairie. La chapelle servit de refuge au chef vendéen Lucas de Championnière (lieutenant de Charrette).

6- Le Butay

Village de pêcheurs au Moyen-âge, lieu de confluence entre l'acheneau qui vient du lac et le Tenu venant de Saint Mars.





St Viaud
 9,8 km 1 m 40 m 82 m 80 m
 Marche Difficulté: Moyen en 2h 27min

E19

03/01/2023 - Par JEFFV



Sity Trail
GET IT ON Google Play Download on the App Store

© IGN France



prigny-port royal 9.2
 ⬇ 11,5 km ⬆ 0 m ⬇ 36 m ⬆ 64 m ⬇ 67 m

🚶 Marche Difficulté: Moyen en 2h 14min

E20

03/01/2023 - Par JEFFV





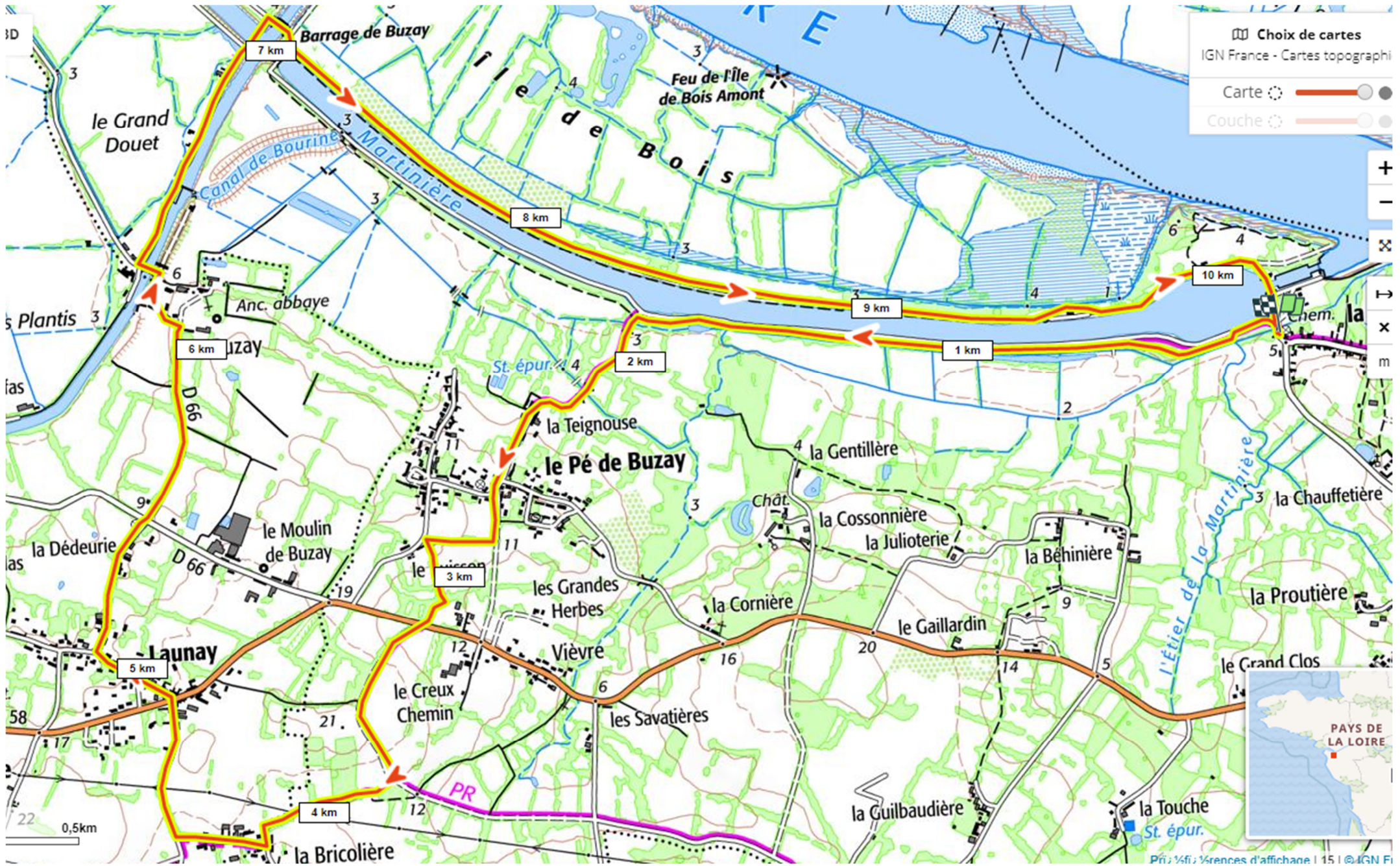
bois de Céné-mon Désir
 10,9 km -2 m 13 m 33 m 33 m
 Marche Difficulté: Moyen en 2h 35min

E21

03/01/2023 - Par JEFFV



Sity Trail
 GET IT ON Google Play Download on the App Store



La Martinière- Buzay

10,6 km

E22



Bernerie
 10,4 km 0 m 41 m 102 m 106 m

Marche Difficulté: Très Facile en 2h 9min

E23

06/04/2023 - Par JEFFV



GET IT ON Google Play Download on the App Store



Bords de Sevre nantaise
 13.7 km 1 m 17 m 83 m 84 m
 Marche Difficulté: Très Facile en 2h 41min

E24

02/10/2022 - Par LeonEvain



© IGN France



La Roche Ballue-Chateau d'Aux-6km

⬭ 6 km
⬆ 5 m
⬆ 40 m
⬆ 91 m
⬆ 90 m

🚶 Marche Difficulté: Moyen en 1h 37min

E25

15/05/2023 - Par JEFFV



GET IT ON Google Play

© IGN Soleil France

Bouguenais, sa vallée, ses bords de Loire, ses villages pittoresques

Une randonnée proposée par hallier



Visorando



Randonnée n°27948

Découverte d'une nature sauvage au sud de l'agglomération nantaise. Un circuit qui serpente le long d'un étier et de la Loire, à travers les marais, et sur les hauteurs de la carrière de Roche Ballue. Vous découvrirez Nantes et son agglomération. Vous traverserez des petits villages pittoresques dans une nature préservée.

Durée :	3h35	Difficulté :	Facile
Distance :	11.97km	Retour point de départ :	Oui
Dénivelé positif :	44m	Activité :	A pied
Dénivelé négatif :	43m		
Point haut :	41m	Commune :	Bouguenais (44340)
Point bas :	1m		

E26a

Description

Rejoindre le bourg de Bouguenais et descendre sur le quai de la vallée.

(D) Le départ est situé sur le quai de la vallée au parking non loin du pont qu'il vous faudra prendre pour emprunter le chemin des canotiers sur votre gauche. Vous suivez cet étier jusqu'au village de Port Lavigne.

(1) Traversez ce village jusqu'au parking à bateaux. Contournez ce parking, vous vous trouvez sur l'île de la Fourche, filez tout droit dans les dunes, jusqu'au bout du sentier sur pilotis dans les roselières. Attention, ouvrez l'œil: guépard dans le peuplier sur votre droite; compagnie de singes dans le frêne en bord de Loire.

(2) Passer le petit pont, filer tout droit et enjamber à nouveau 3 autres ponts.

(3) Au bout du chemin, prendre à droite sur 300m et emprunter en face de vous le petit escalier au niveau du petit parking en face de vous.

Montez ce sentier raide pour longer par la gauche le dessus de la carrière de Roche Ballue. Vous pourrez admirer un formidable panorama sur la ville de Nantes et une vue plongeante sur la base de loisir de Roche Ballue. Arrivé sur une petite place avec un banc, prendre à gauche, rejoindre l'entrée du village de la Motte, puis bifurquez à droite et empruntez le chemin dans la châtaigneraie. Sur votre gauche au milieu du champ trône un cèdre centenaire magnifique, contournez ce champ par la gauche au prochain croisement. Descendre dans le bois, à la prochaine jonction sur votre droite continuer la descente au bout du bois à la limite de la zone marécageuse emprunter le sentier qui monte sur votre gauche et rejoindre le village de Roche Ballue.

(4) Arrivé sur la route, remonter sur une dizaine de mètres et emprunter sur votre droite la venelle en plein cœur du village puis prendre le chemin encaissé sur votre gauche. Remonter ce chemin presque jusqu'à sa sortie et bifurquer sur la gauche. Puis, contourner un lotissement pour déboucher sur le village de la Ravardière. Filez tout droit, traversez ce village.

(5) Prenez le chemin en face au croisement avec la route de Bouguenais-La Montagne.

Ce chemin vous amène en pleine campagne.

(6) Prendre à gauche, longer le pré.

(7) Suivre le chemin sur la droite virer à gauche jusqu'au village de la Mouchonnerie. Traverser ce village, laisser la route qui fait un

Points de passages

D/A Le départ est situé sur le quai de la vallée

N 47.18052° / O 1.621941° - alt. 9m - km 0

1 Traverser le village de Port Lavigne

N 47.186558° / O 1.634193° - alt. 5m - km 1.65

2 Passer le petit pont - Loire (fleuve)

N 47.190182° / O 1.652475° - alt. 3m - km 3.28

3 Au bout du chemin, prendre à droite

N 47.184079° / O 1.649096° - alt. 9m - km 4.03

4 Arrivé sur la route, remonter sur une dizaine de m

N 47.187659° / O 1.664706° - alt. 8m - km 5.79

5 Prenez le chemin en face

N 47.182876° / O 1.662614° - alt. 38m - km 6.83

6 Prendre à gauche, longer le pré

N 47.178712° / O 1.661627° - alt. 37m - km 7.42

7 Suivre le chemin sur la droite virer à gauche

N 47.177137° / O 1.663494° - alt. 36m - km 7.65

8 Descendre l'escalier sur la gauche

N 47.173388° / O 1.645705° - alt. 30m - km 9.12

9 Au bout du bois, rejoindre la route et remonter

N 47.177866° / O 1.636092° - alt. 13m - km 10.11

10 Emprunter à gauche la route du port Lavigne

N 47.178858° / O 1.628754° - alt. 19m - km 10.7

D/A Parking quai de la vallée

N 47.180666° / O 1.622295° - alt. 8m - km 11.97

angle droit sur la gauche et filer tout droit sur 300m dans un chemin en courbe. Laisser le chemin sur la gauche, au bout de 50m, prendre à gauche à nouveau un autre chemin presque rectiligne jusqu'au village de la Matrasserie.

(8) A l'entrée du village, descendre l'escalier sur votre gauche, un magnifique cyprès chauve baigne ses pneumatophores (racines) dans l'eau. Longer ce chemin au bord du ruisseau, vous serez accueillis par un couple d'ânes, des dindons et des moutons d'Ouessant.

Arrivé sur la route, filer sur votre gauche sur 100m et reprendre le sentier sur votre droite en sous-bois le long du ruisseau.

(9) Au bout du bois, rejoindre la route et remonter tout droit sur votre droite en direction du bourg de Bouguenais.

(10) Au niveau du rond point représentant une pêcherie, emprunter sur votre gauche la route du port Lavigne sur 800m. Au bas de la descente, tourner à droite et suivre le chemin de halage sur 1,5km : vous vous retrouverez sur votre lieu de départ **(A)**.

Informations pratiques

Robinet d'eau sur la voie publique au village de Port Lavigne.

Pas d'équipement spécifique nécessaire, prévoir simplement des chaussures de marche. Attention au fort coefficient de marée, le sentier sur pilotis peut être recouvert d'eau (consulter à l'avance les horaires de marée).

A proximité

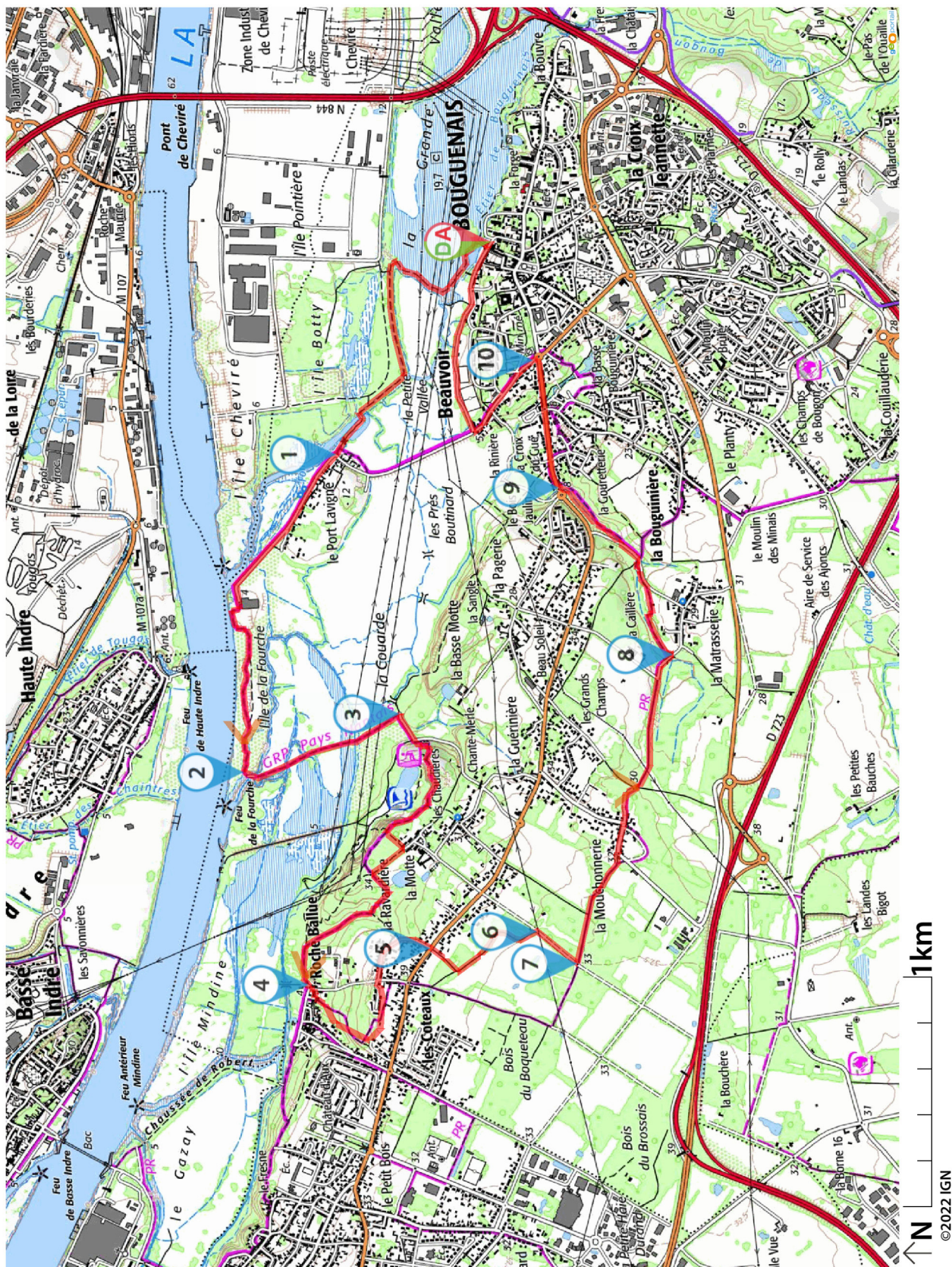
En regardant bien dans les arbres au bout du village du port Lavigne, à la jonction avec la Loire, vous trouverez dans les arbres sur la droite un ours et son petit, sur l'île de la Fourche (île formée par le désensablement de la Loire) un guépard dans le peuplier au bord du fleuve, et une famille de petits singes au bout du sentier sur pilotis à droite dans le frêne magnifique au bord de l'eau : œuvres pérennes du "voyage à Nantes 2012").

Possibilité de baignade à la zone de loisirs de Roche Ballue, et de visiter l'observatoire ornithologique accessible avec animateur. Accès payant en été.

Modalités : consulter la mairie de Bouguenais.

Donnez-nous votre avis sur : <https://www.visorando.com/randonnee-bouguenais-sa-vallee-ses-marais-ses-anim/>

Téléchargez l'application Visorando pour suivre cette randonnée



Visorando et l'auteur de cette fiche ne pourront pas être tenus responsables en cas d'accident survenu sur ce circuit.

Préparation de sa randonnée



BIEN CHOISIR SA RANDONNÉE

en fonction de sa durée, et de sa difficulté, en fonction de ses compétences et de sa condition physique.



CONSULTER LA MÉTÉO

et se renseigner sur les particularités du site : neige, température, horaires et coefficient des marées, vent, risque d'incendie...



S'ÉQUIPER EN CONSÉQUENCE

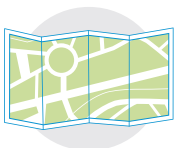
équipement particulier, moyen d'alerte, trousse à pharmacie, vêtements... et prendre de quoi boire et s'alimenter.



PRÉVENIR

au moins une personne du projet de randonnée.

Comportement pendant la randonnée



RESTER SUR LES SENTIERS

(sauf cas exceptionnel).




RESPECTER

les cultures et les prairies, ne pas cueillir ou ramasser les fruits.



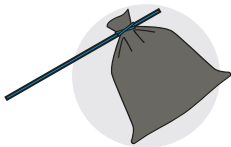
RESPECTER LES INTERDICTIONS

propres au site : ne pas cueillir, ne pas faire de feu, ne pas camper...



REFERMER

les clôtures et barrières après les avoir ouvertes, demeurer prudent en cas de troupeau et s'en écarter.



RAMENER SES DÉCHETS

ne pas laisser de traces de son passage.



ÊTRE DISCRET

respectueux et courtois vis à vis des autres usagers.



GARDER LA MAÎTRISE DE SON CHIEN

le tenir attaché, l'avoir auprès de soi à chaque croisement d'autres usagers, pouvoir le rappeler à tout moment. Randonner avec son chien est à proscrire en présence de troupeaux.

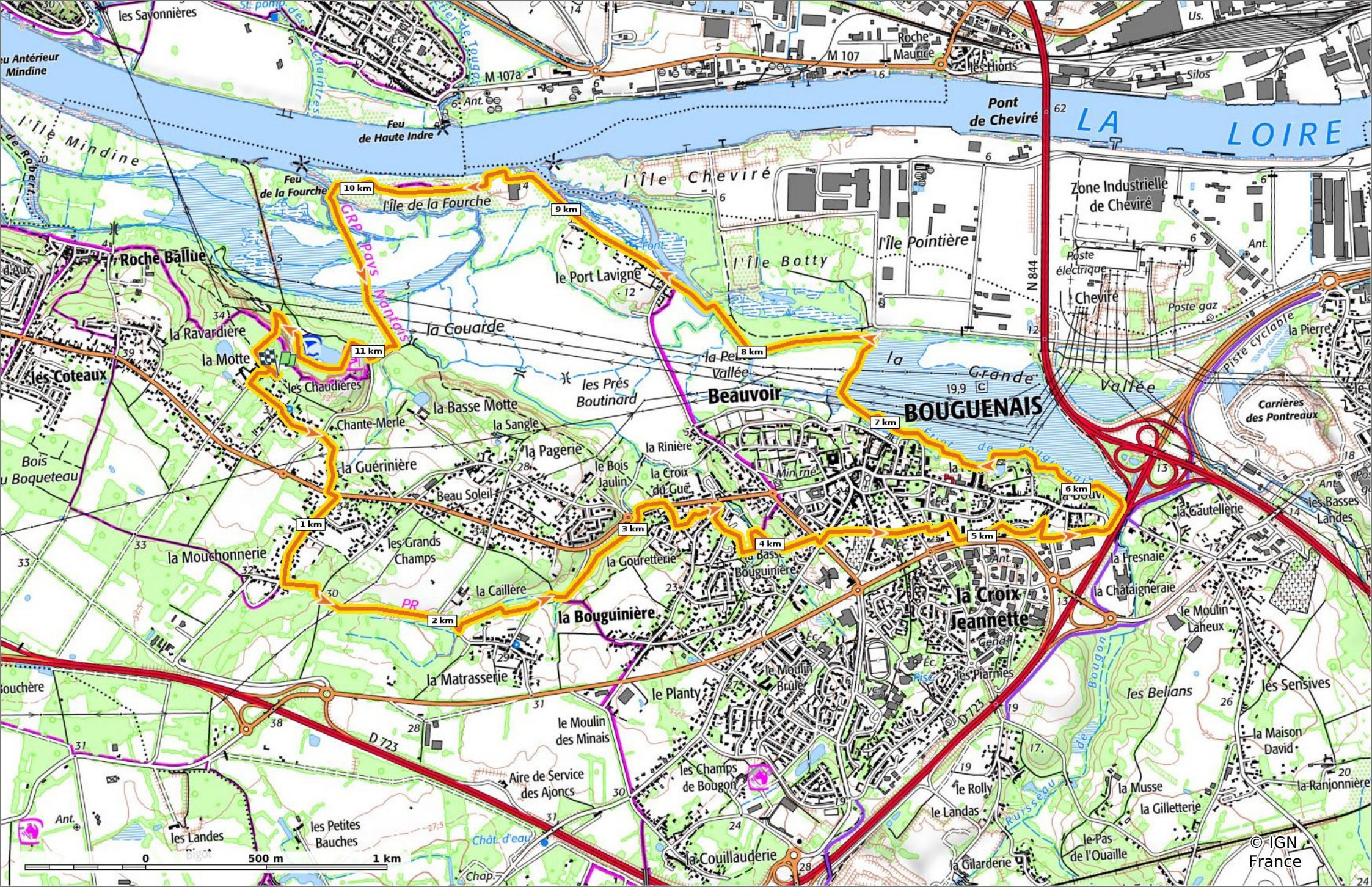


LA NATURE EST UN MILIEU VIVANT

qui évolue avec le temps, randonner c'est partir à l'aventure avec les risques qui y sont liés. Savoir renoncer et faire demi-tour est aussi un geste responsable.

Qu'il soit privé ou public, vous randonnez toujours sur un terrain ne vous appartenant pas, particulièrement s'il est privé, les propriétaires autorisent (généreusement, gracieusement ou aimablement) le passage.

Merci de ne pas poursuivre en justice en cas d'accident ceux chez qui vous randonnez au risque de se voir interdire ce loisir; mais vous pouvez signaler tout risque rencontré.



La roche ballue - Pont de Cheviré-12km

◊ 12 km
↕ -2 m
↗ 38 m
↖ 98 m
↘ 98 m

🚶 Marche
Difficulté: Difficile en 3h 0min

E26

15/05/2023 - Par JEFFV



©IGN France



La Martinière- Le Pè de Buzay

⬭ 11 km
⬆ 1 m
⬆ 26 m
⬆ 76 m
⬆ 77 m

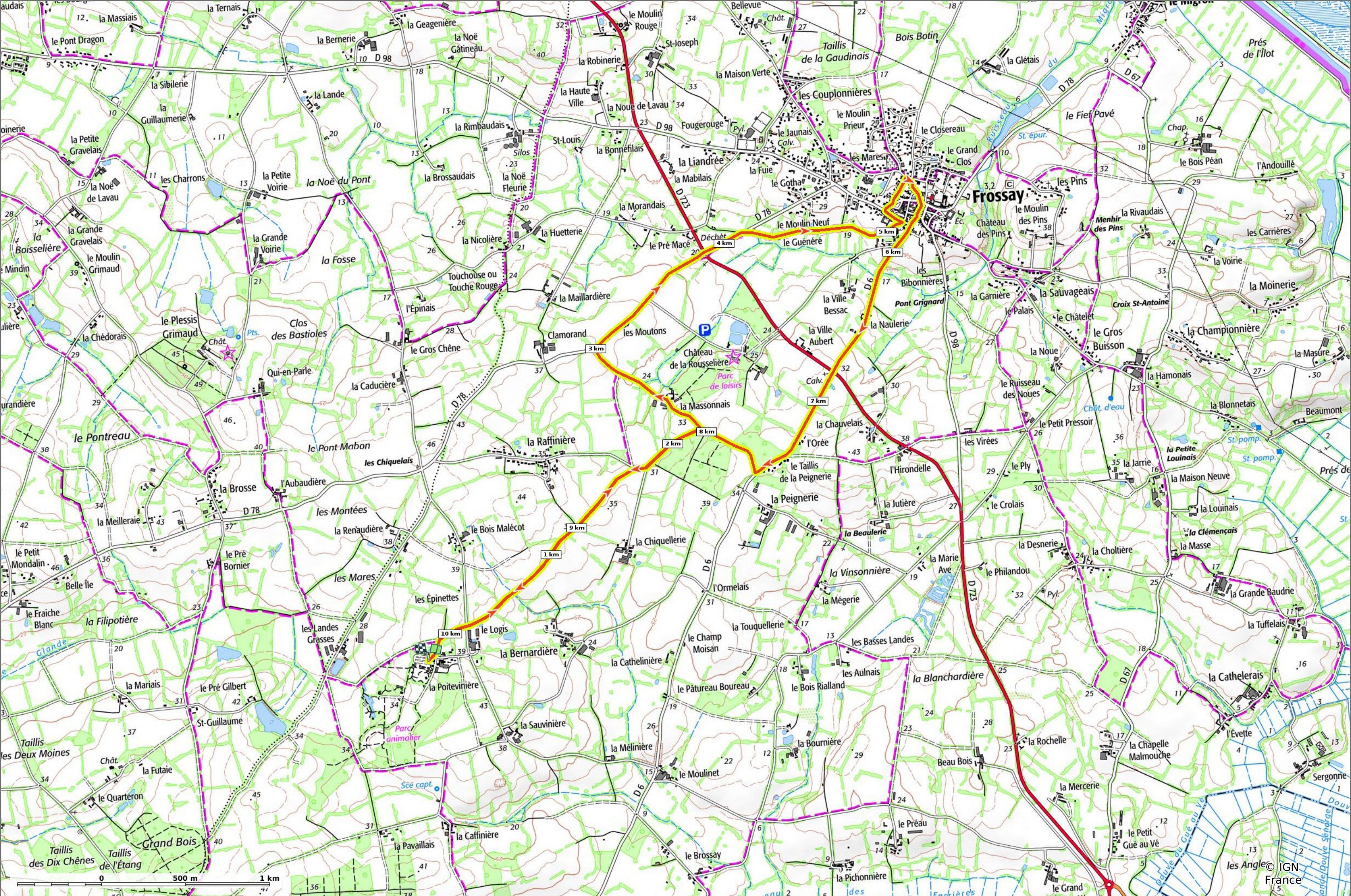
🚶 Marche
Difficulté: Difficile en 2h 43min

E27

30/11/2023 - Par JEFFV



© IGN France



Legendia Parc et Frossay

⬇ 10,3 km
⬆ 14 m
⬆ 41 m
⬆ 75 m
⬆ 75 m
🚶 Marche Difficulté: Facile en 2h 33min

E28

16/08/2022 - Par LeonEvain



© IGN France



chateauneuf
 13,4 km -2 m 33 m 78 m 77 m

Marche Difficulté: Très Facile en 2h 31min

E29

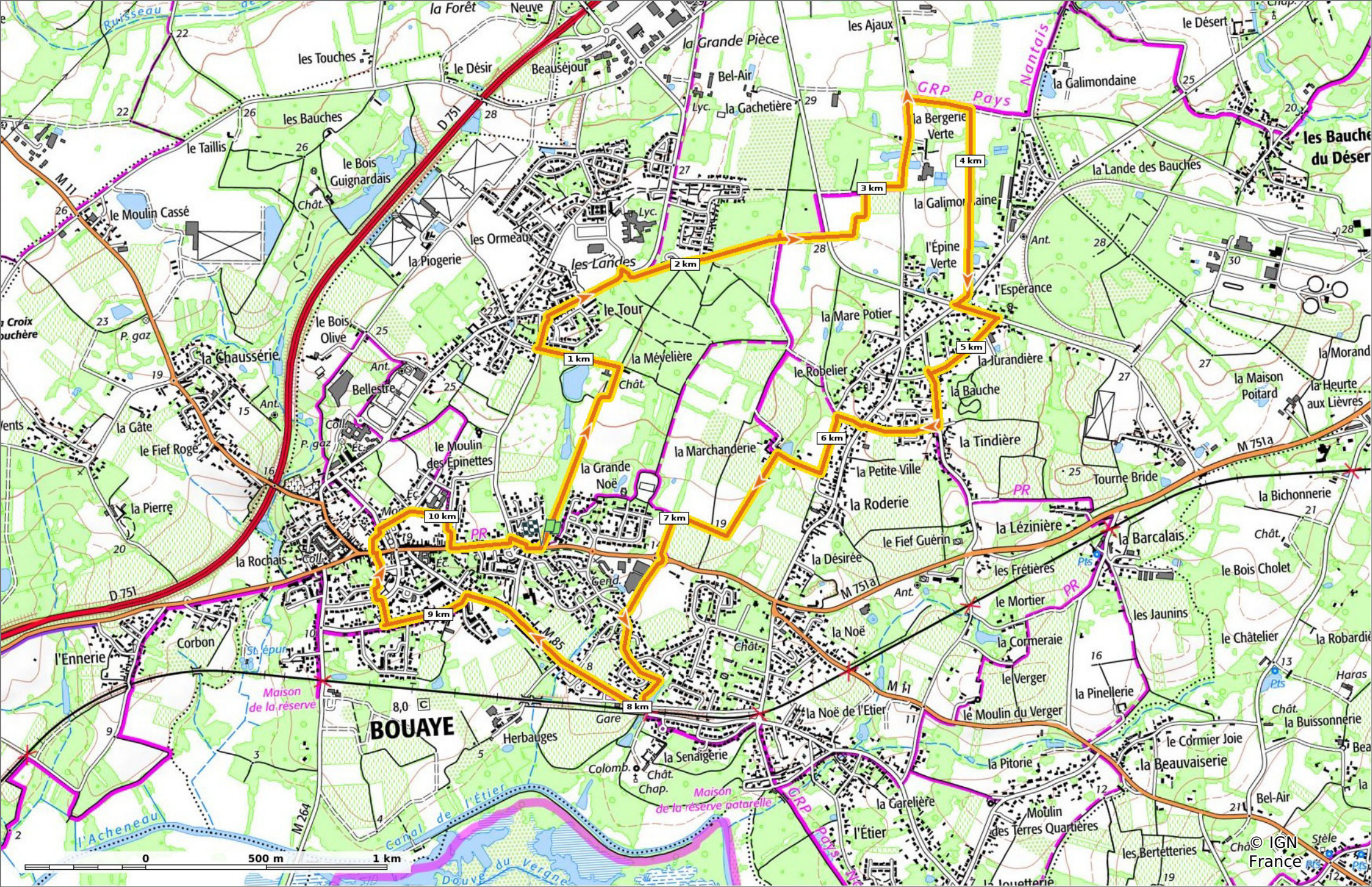
01/09/2023 - Par JEFFV



© IGN France

Sity Trail

GET IT ON Google Play Download on the App Store



Bouaye-Mevelliere-bergerie verte-gare

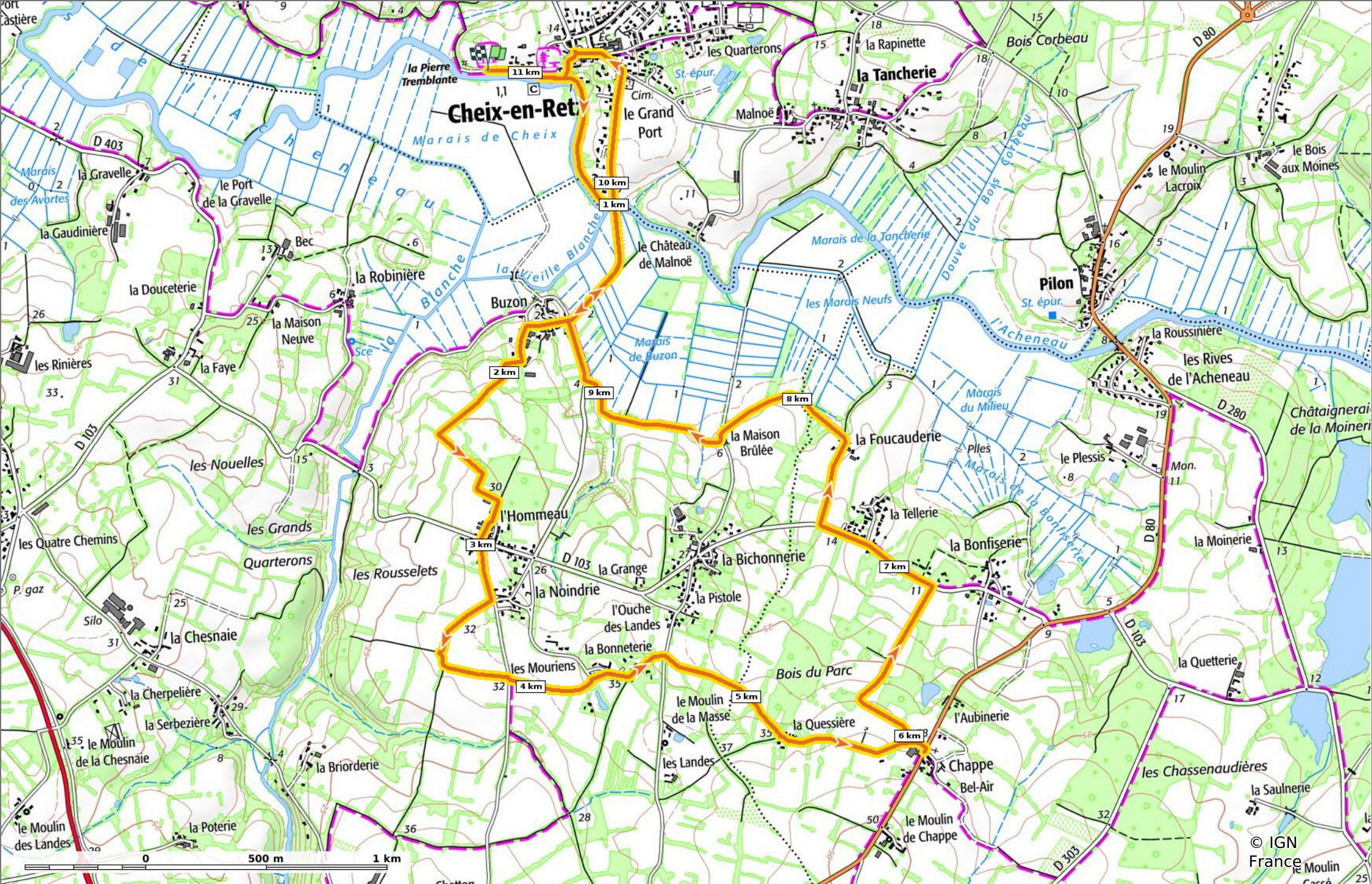
◊ 10,7 km
↗ 6 m
↖ 34 m
↗ 49 m
↘ 50 m

🚶 Marche
Difficulté: Moyen en 2h 34min

E30

06/08/2023 - Par JEFFV





CHEIX-Chappe

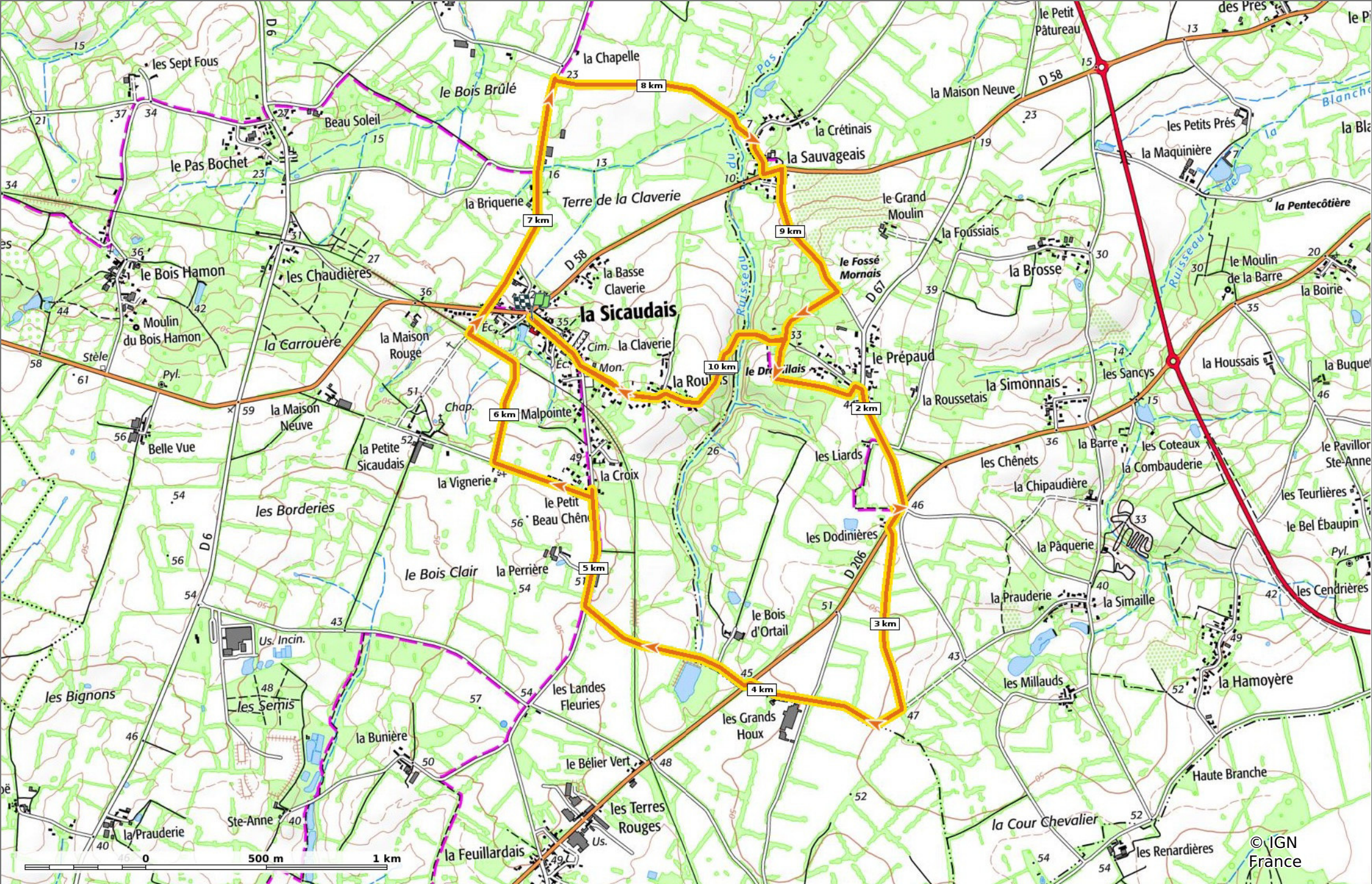
◊ 11,2 km ↗ 0 m ↘ 40 m ↗ 84 m ↘ 84 m

🚶 Marche Difficulté: Difficile en 2h 48min

E31

19/10/2023 - Par JEFFV





Sicaudais-Roulais

↻ 11 km
↻ 12 m
↻ 57 m
↻ 124 m
↻ 123 m

🚶 Marche
Difficulté: Difficile en 2h 52min

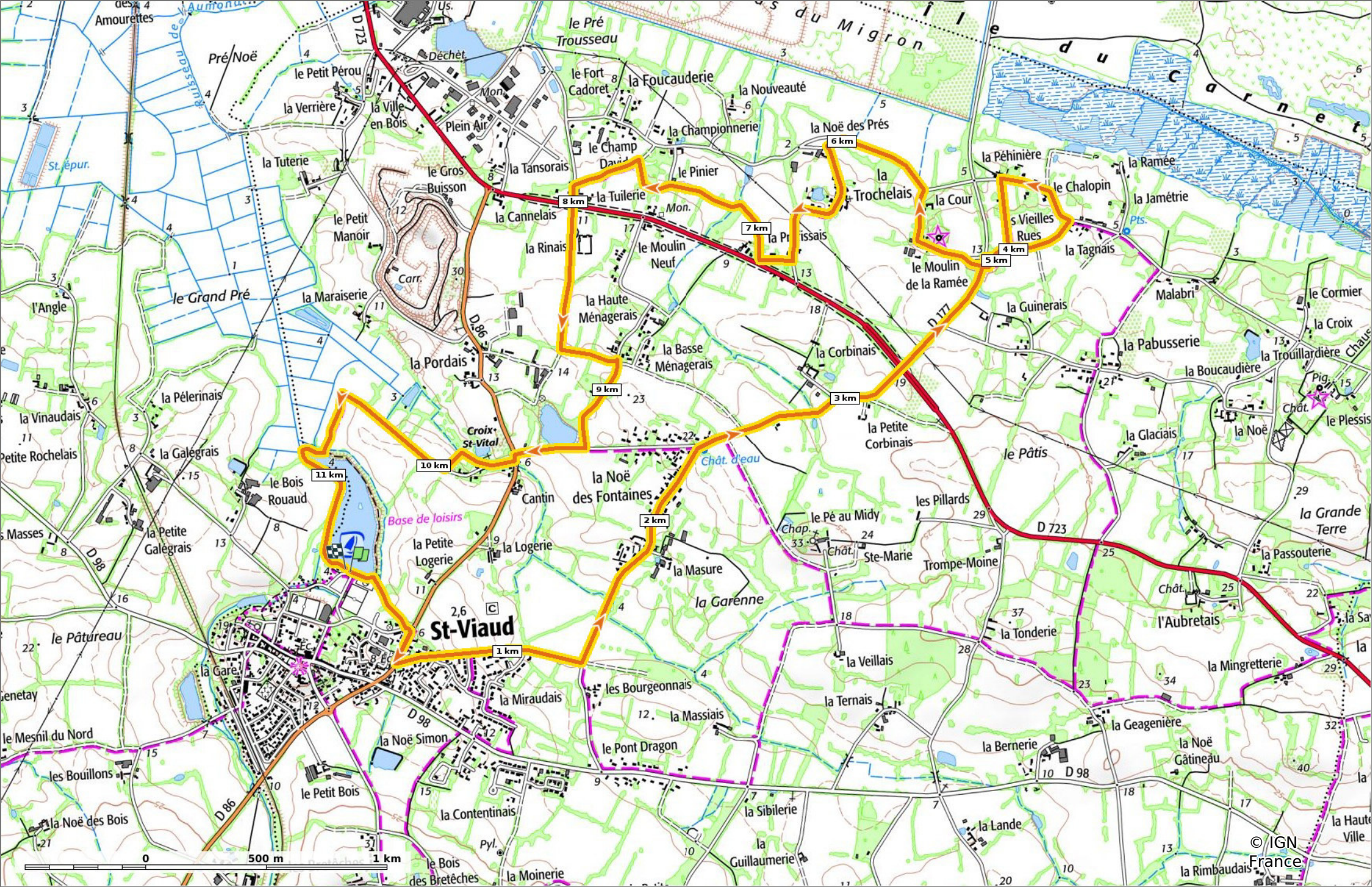
E32

01/09/2023 - Par JEFFV



GET IT ON Google Play

© IGN France



ST VIAUD-MOULIN DE LA RAMEE

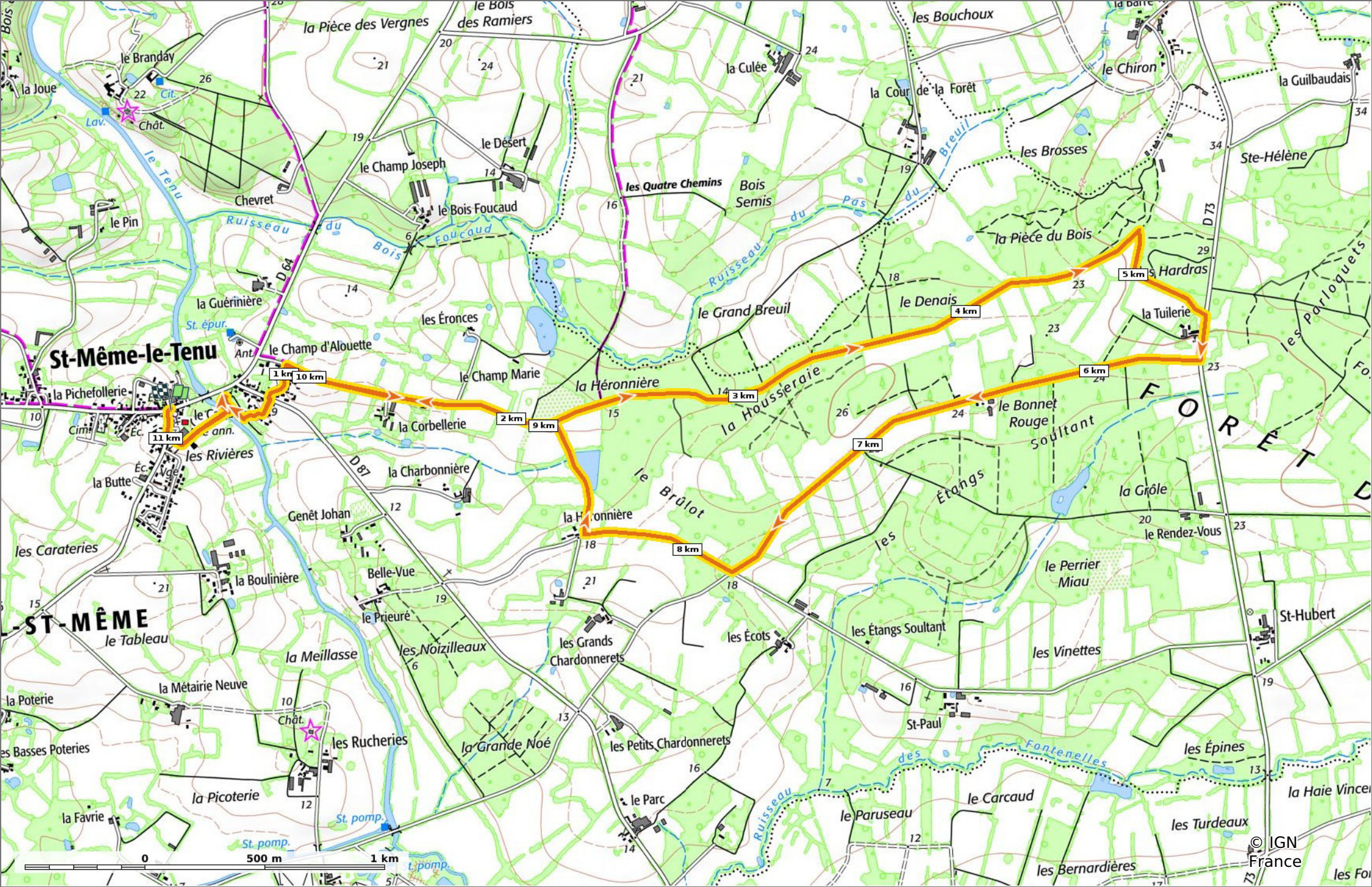
📏 11,6 km
📏 1 m
📏 23 m
📏 75 m
📏 77 m

🚶 Marche
Difficulté: Difficile en 2h 51min

E33

06/08/2023 - Par JEFFV





ST MEME LE TENU-La Tuilerie
 ⬇ 11,2 km ⬆ -1 m ⬆ 38 m ⬆ 82 m ⬆ 82 m

🚶 Marche Difficulté: Difficile en 2h 47min

E34

07/08/2023 - Par JEFFV





Port st Père-Le Couroucé-11km

⬭ 11 km ⬮ 5 m ⬯ 32 m ⬰ 71 m ⬱ 74 m

🚶 Marche Difficulté: Moyen en 2h 42min

E35

08/06/2023 - Par JEFFV





Corsept

St-Viaud

CORSEPT-LA GRUTIERE
 10,4 km 0 m 25 m 57 m 58 m

Marche Difficulté: Moyen en 2h 32min

E36

06/08/2023 - Par JEFFV





BOUIN-Eglise-Hermitage-Mazerit

◊ 10,2 km ↘ -2 m ↗ 7 m ↗ 26 m ↘ 26 m

🚶 Marche Difficulté: Moyen en 2h 24min

E37

08/08/2023 - Par JEFFV





Bouin-Port des champs

◊ 10,6 km
↕ -2 m
↗ 7 m
↖ 31 m
↘ 30 m

🚶 A pied Difficulté: Facile en 2h 30min

E37a

05/12/2023 - Par JEFFV



GET IT ON Google Play

© IGN France



BEAUVOIR-airepicnic- Pontreau-La Cossoniere

◊ 11,6 km ↗ -1 m ↘ 28 m ↗ 59 m ↘ 59 m

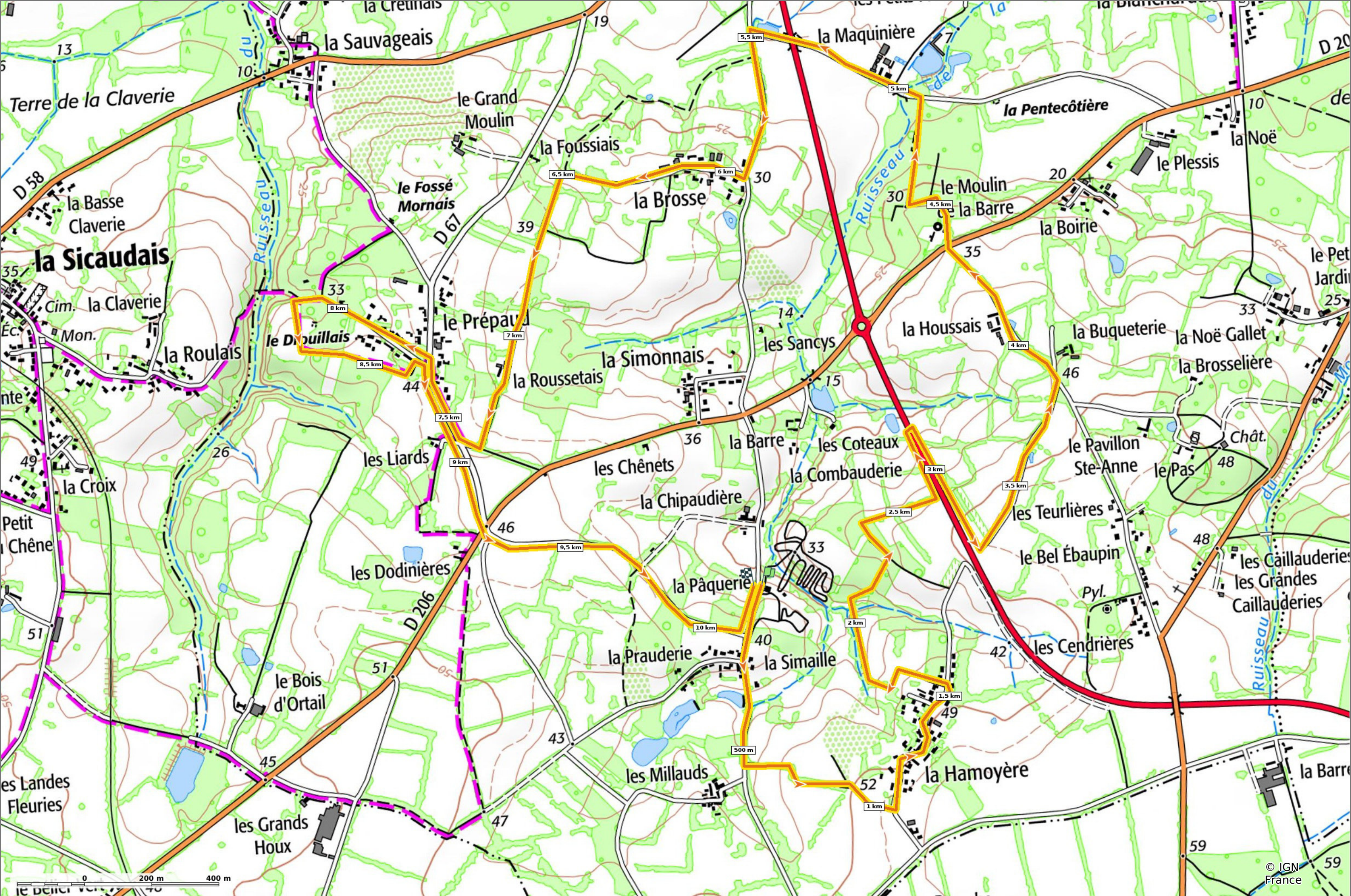
Marche Difficulté: Difficile en 2h 49min

E38

08/08/2023 - Par JEFFV



© IGN France



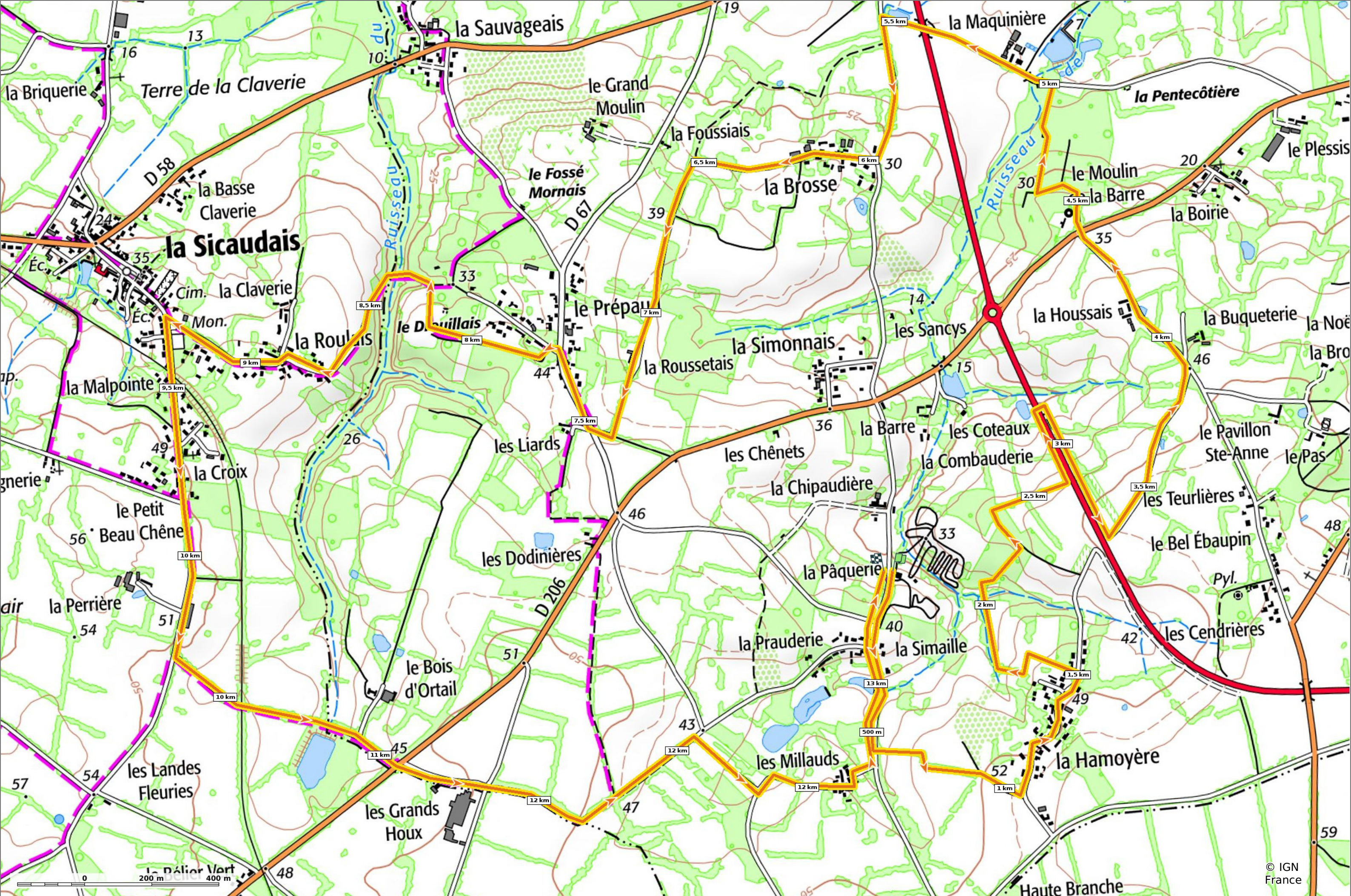
© IGN France

VUE-Motocross 10km
 10.2 km 9 m 55 m 113 m 113 m
 Marche Difficulté: Moyen en 2h 40min

E40

18/04/2023 - Par JEFFV





© IGN France

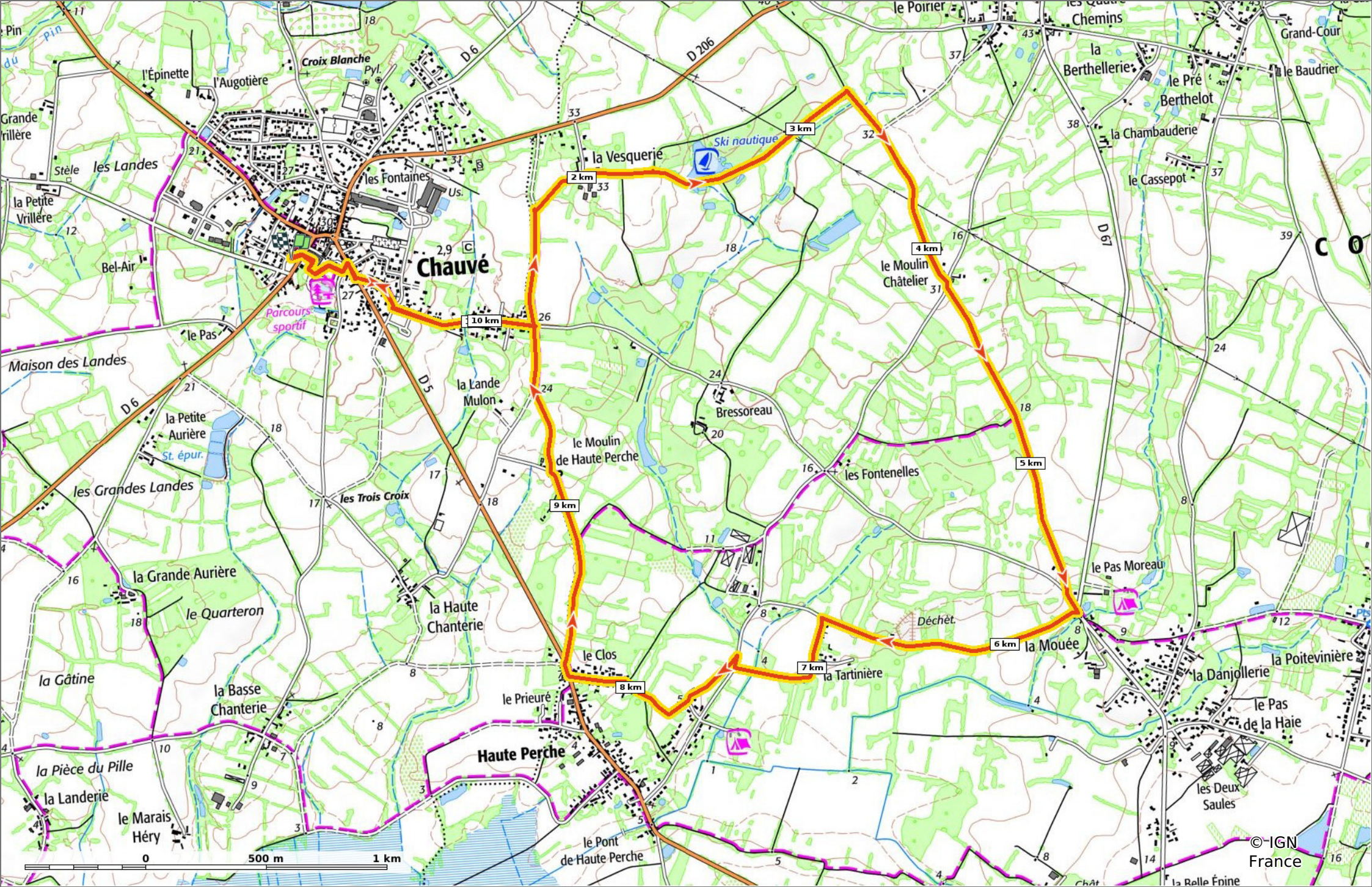
VUE-motocross-13km
 13,3 km 8 m 55 m 155 m 155 m

Marche Difficulté: Difficile en 3h 30min

E41

18/04/2023 - Par JEFFV





CHAUVÉ-LA MOUÉE 11km

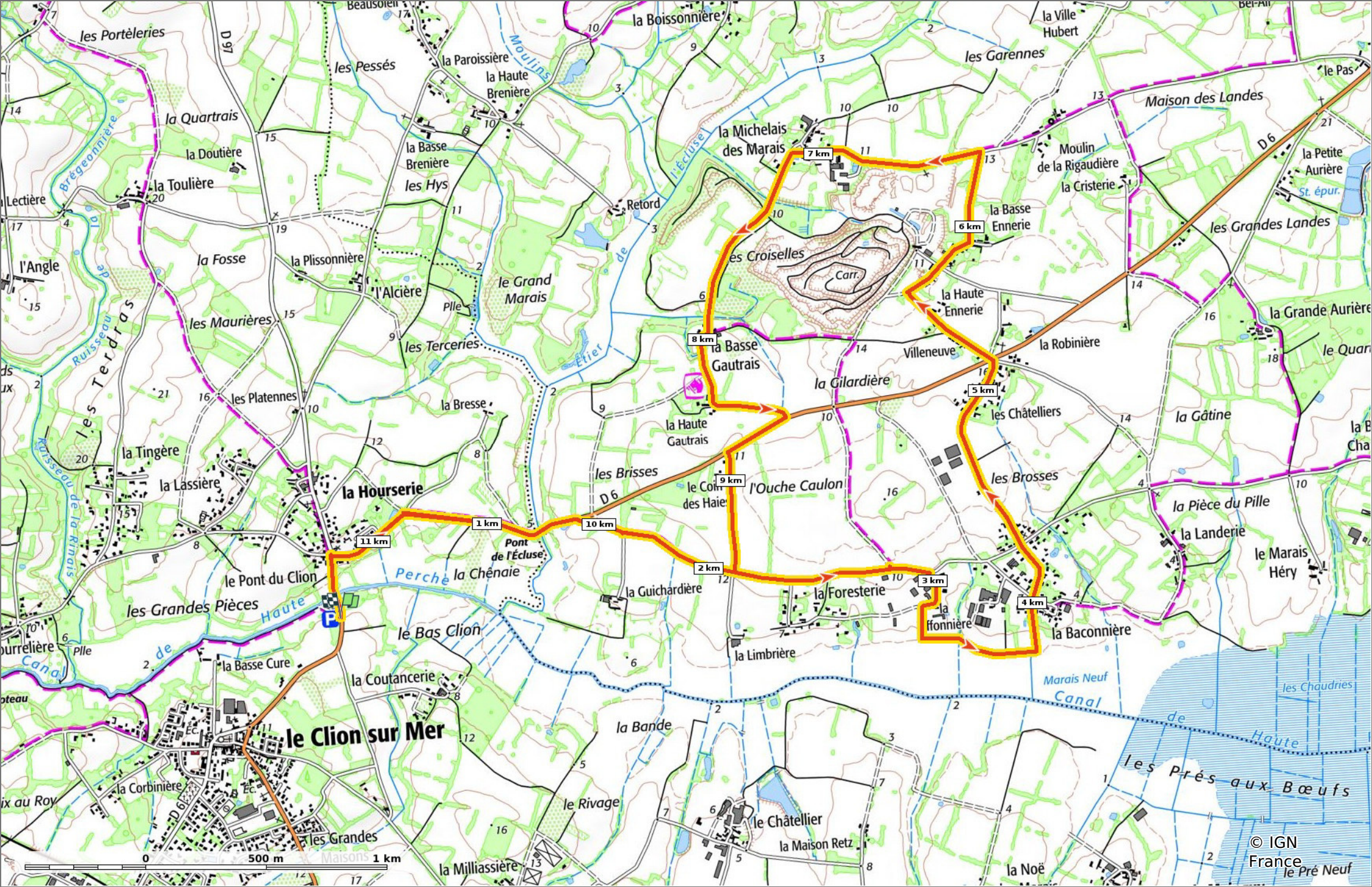
◊ 11,1 km
↗ 0 m
↖ 35 m
↗ 65 m
↖ 65 m

🚶 Marche Difficulté: Moyen en 2h 42min

E42

20/11/2023 - Par JEFFV





La MICHELAIS DES MARAIS-11,5km

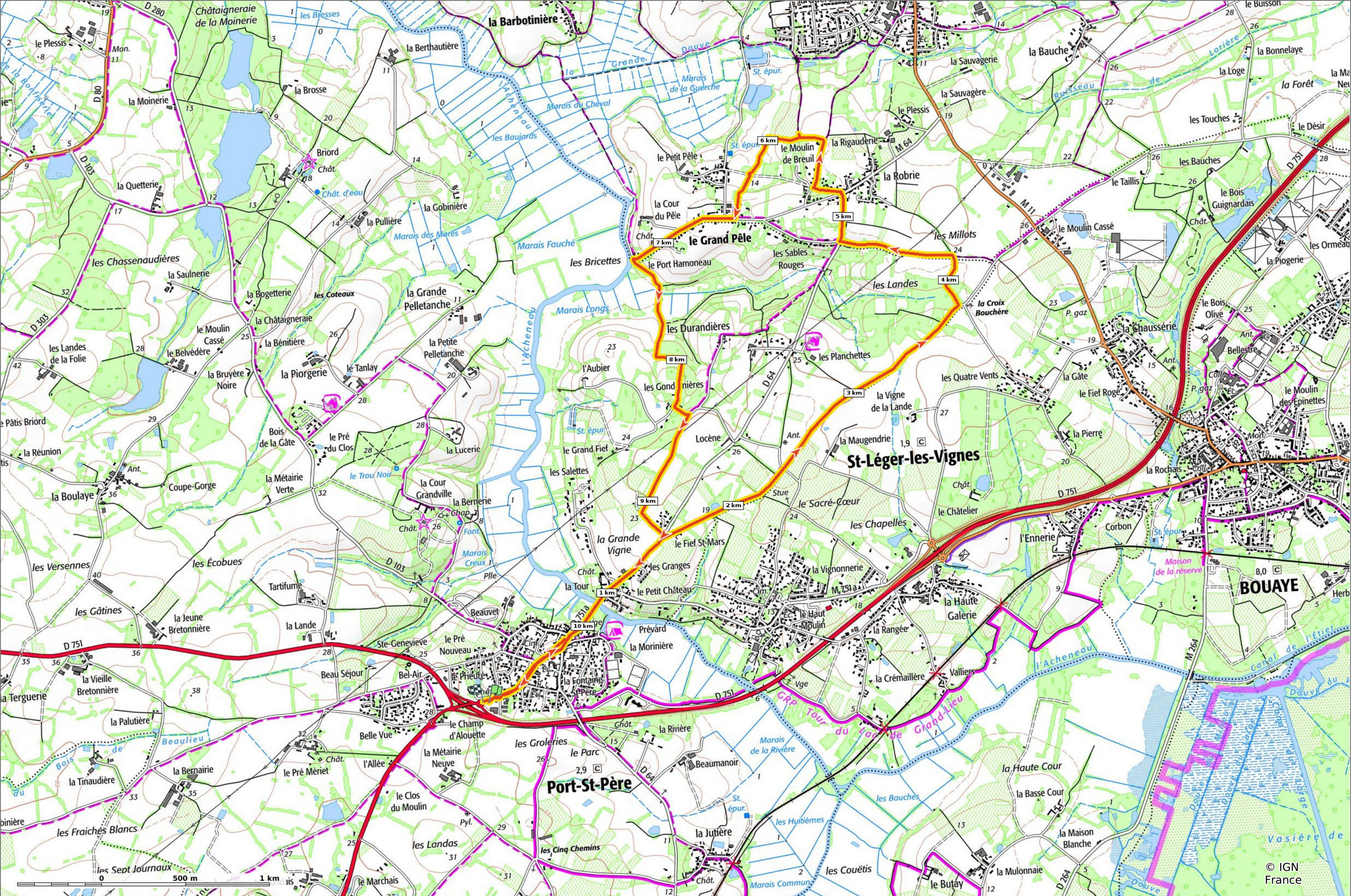
📏 11,5 km
📏 0 m
📏 16 m
📏 55 m
📏 55 m

🚶 Marche
Difficulté: Difficile en 2h 47min

E43

20/11/2023 - Par JEFFV





© IGN France

PORT ST PÈRE-PORT HAMONNEAU

📏 10,8 km
🏔️ 0 m
📈 27 m
📉 97 m
📏 96 m

👤 Marche Difficulté: Difficile en 2h 45min

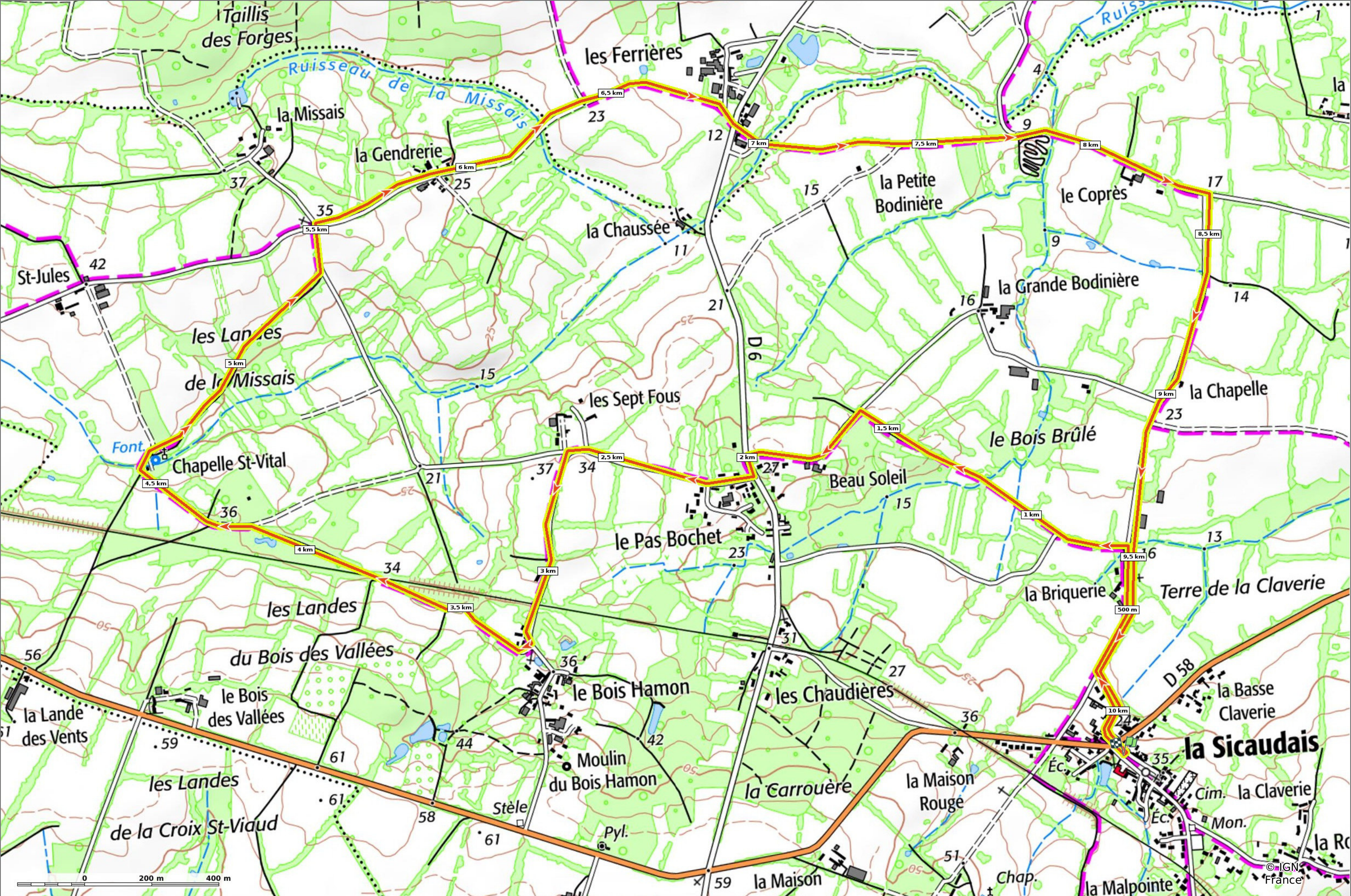
E44

20/11/2023 - Par JEFFV



GET IT ON Google Play

 Download on the App Store



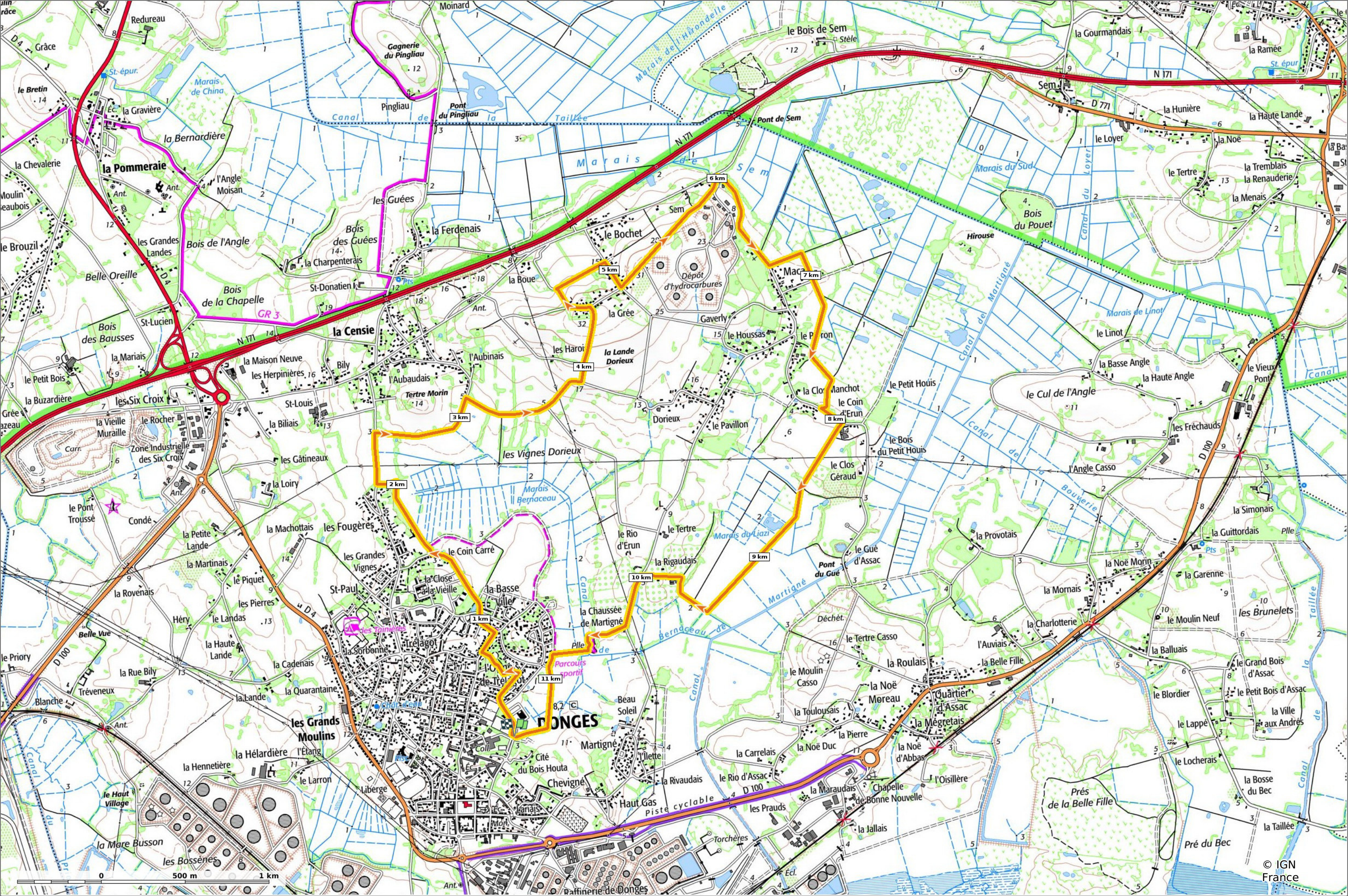
Sicaudais-Chapelle st Vital
 ⬡ 10,2 km ⬡ 7 m ⬡ 39 m ⬡ 77 m ⬡ 77 m
 Marche Difficulté: Moyen en 2h 32min

E45

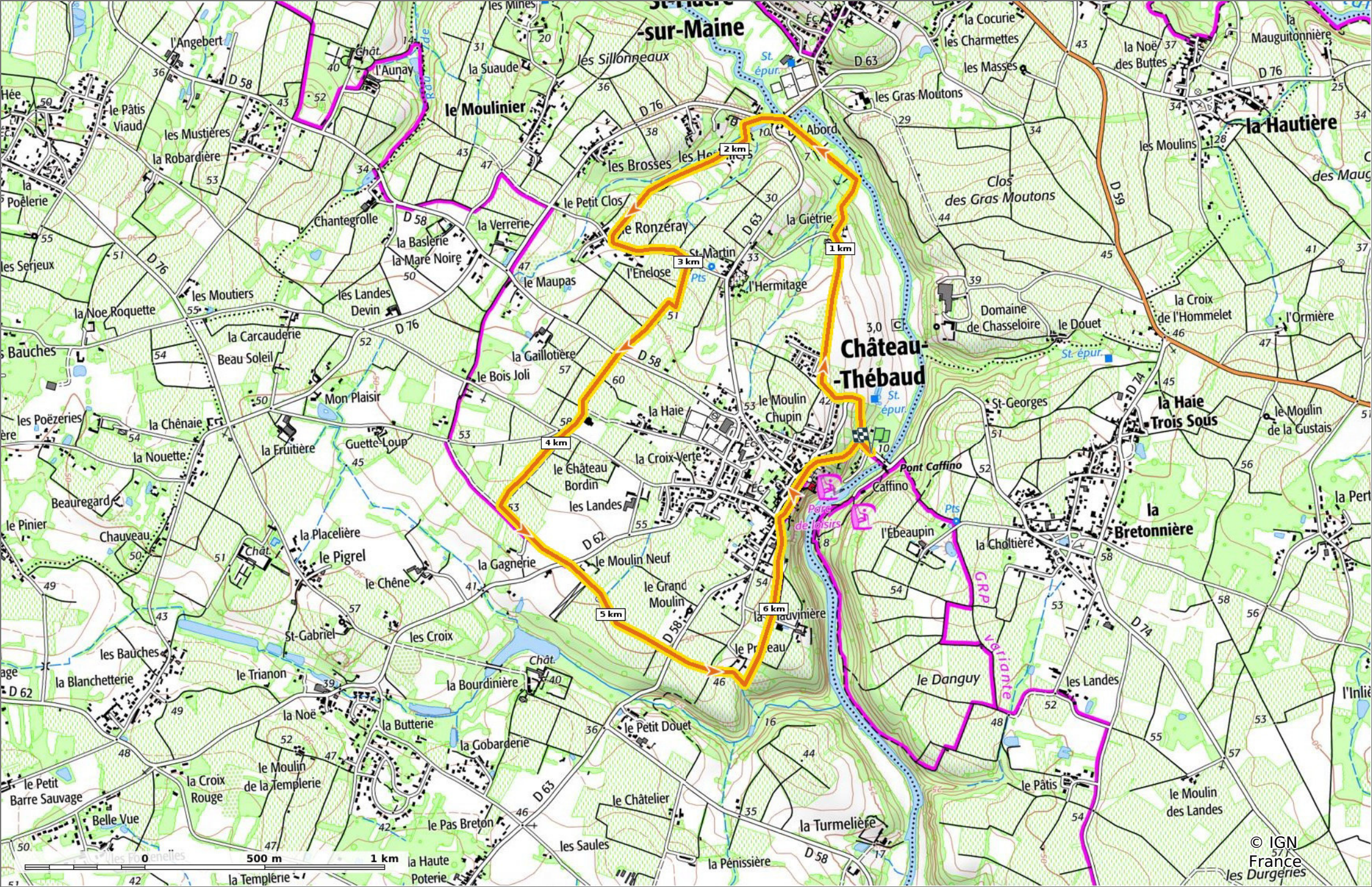
18/08/2022 - Par JEFFV



© IGN France



E46



Pont-Caffino
 ⬆ 7 km ⬆ 5 m ⬆ 59 m ⬆ 97 m ⬆ 97 m
 Marche Difficulté: Difficile en 3h 1min

E47

06/03/2023 - Par JEFFV



© IGN France Durgères

Sity Trail
 GET IT ON Google Play Download on the App Store



PontCaffino12km

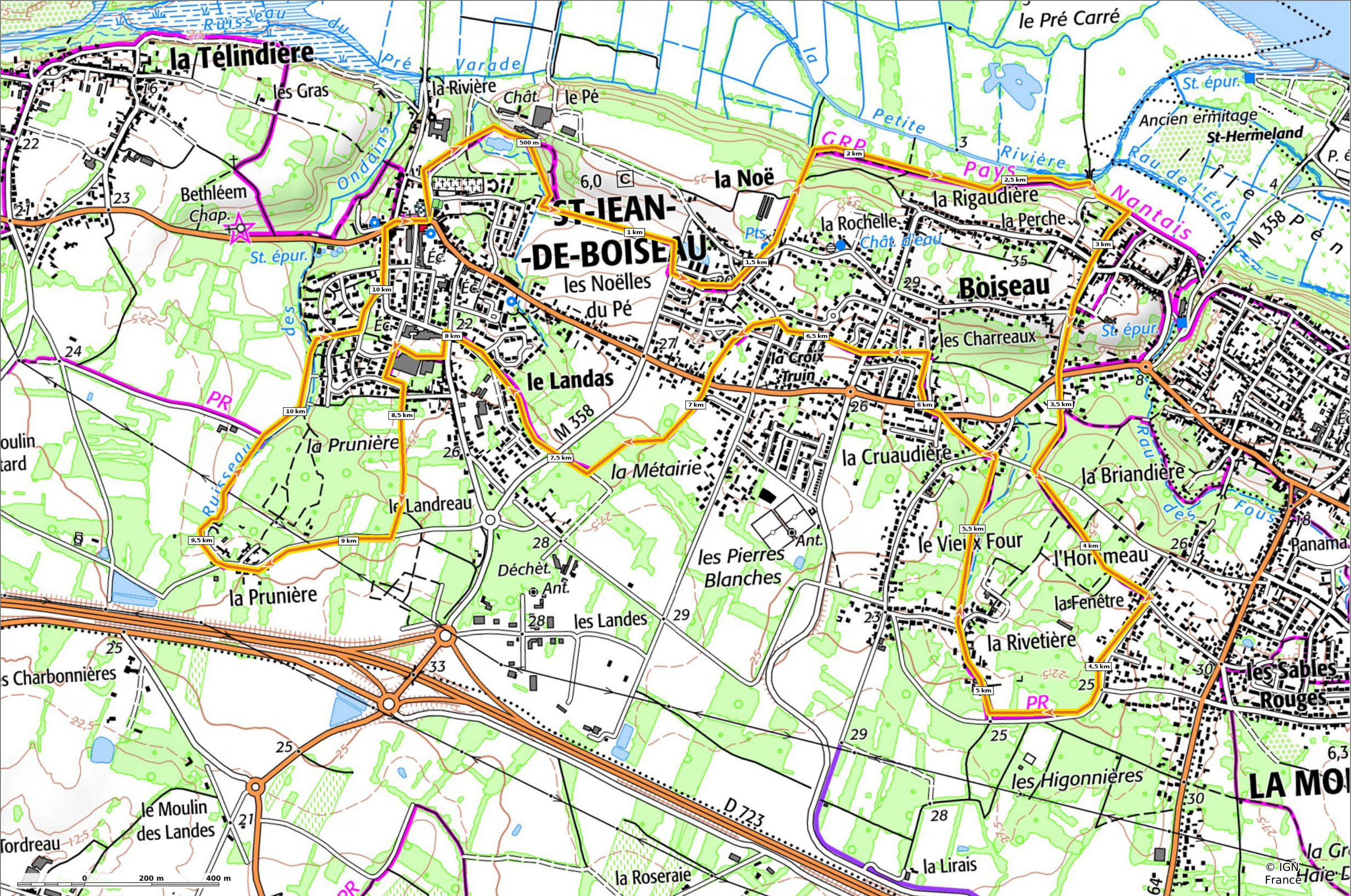
📏 11.7 km
🏔️ 6 m
🏔️ 55 m
📏 138 m
📏 140 m

🚶 Marche
Difficulté: Difficile en 3h 4min

E48

06/03/2023 - Par JEFFV





St Jean de Boiseau-Boiseau
 ⬡ 10,8 km ⬡ 4 m ⬡ 32 m ⬡ 118 m ⬡ 119 m
 Marche Difficulté: Difficile en 2h 49min

E49

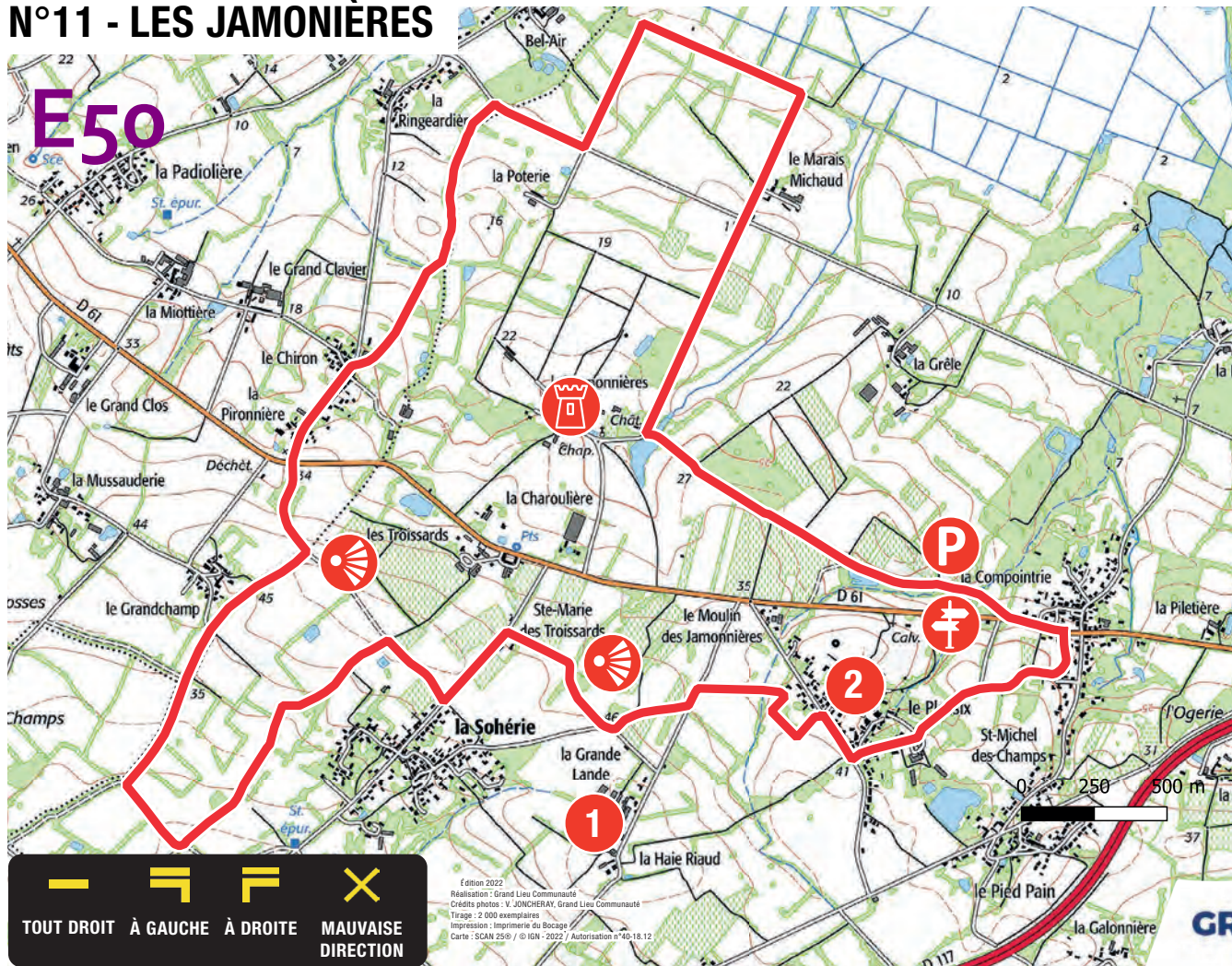
03/01/2023 - Par JEFFV



© IGN, France

N°11 - LES JAMONIÈRES

E50



DÉPART



PARKING



PATRIMOINE



POINT
DE VUE



PRODUCTEURS
LOCAUX

   
TOUT DROIT À GAUCHE À DROITE MAUVAISE
DIRECTION

Édition 2022
Réalisation : Grand Lieu Communauté
Crédits photos : V. JONCHERAY, Grand Lieu Communauté
 Tirage : 2 000 exemplaires
 Impression : Imprimerie du Bocage
 Carte : SCAN 25® / © IGN - 2022 / Autorisation n°14-18.12

GRAND LIEU
Nature

N°11

Circuit

Les Jamonnières



3H



12,3 KM



DÉPART
PARKING DE LA
COMPOINTERIE,
D61

Ce sentier vous fera découvrir une grande diversité de paysages. Sur sa partie est, vous traverserez un paysage viticole au sein duquel est produit l'A.O.C Muscadet Côtes de Grandlieu et Gros Plant.

N'hésitez pas à faire quelques pas supplémentaires en direction du Château des Jamonnières pour l'admirer de l'extérieur.

Au nord, vous apercevez les marais, à proximité du lac de Grand Lieu. Sur sa partie ouest, vous parcourez le bocage en empruntant principalement des chemins creux. Au sud, le circuit vous amène à Sainte Marie des Troissards, un village offrant un point de vue sur le lac de Grand Lieu.

Le Château des Jamonnières

Ce château du XVIII^{ème} siècle, reconstruit après la Révolution, et sa chapelle privée sont une ancienne propriété de la famille

Juchault de Lamoricière, dont est issu le général du même nom. Une statue de ce dernier est présente à côté de l'église de la commune. Les communs et certains bâtiments agricoles entourant ce château sont caractéristiques de l'architecture dite clissonnaise. Aujourd'hui reconverti en hôtel particulier, il est possible d'y loger en chambre ou appartement.

Le saviez-vous ?

Ce circuit emprunte des tronçons du GRP du Tour du lac de Grand Lieu, balisé rouge et jaune.

Producteurs locaux

1 • La Ferme du Porc du Lac,
viande de porc
6, La Hairiau.
Tél. : 02 40 78 75 01

2 • Domaine du Plessis,
visite de la cave et
dégustation
16, le Pré du Plessis.
Tél. : 06 63 09 25 12

À découvrir sur le parcours

- Le château des Jamonnières
- Des chemins creux
- Table d'orientation : point de vue sur le lac de Grand Lieu



Loire
Atlantique

GRAND LIEU
Nature



Circuit: Pierre Attelée-pointe du Pointeau

E51

